

## 70 ème RONDE DE L'OISE 2026

## 1ère ETAPE

Course du : JEUDI 4 JUN 2026  
 De : BEAUVAIS  
 a : CLERMONT

Départ course prévue à : 13:30:00

Arrivée prévue vers : 17:00:00 16:50:52

Distance Totale en Kilomètres :

154,000

Horaire de passage  
prévu à :

N° Point de Passage	ITINÉRAIRE :				Point Km du départ	Distance entre les points de passage	Reste à Parcourir	Selon vitesse de :	
	Routes	0 = départ	SB	MG				44	46
								Km/Heure	
1	Départ : Hôtel du Département - Au feu à gauche Avenue de l'Europe, au rond-point 1ère droite				0,000				
2	rue Louis Brache(600m), Intersection Notre Dame du Thil à gauche(1,000km) - Intersection à				0,000				
3	droite D149 rue de Crèvecoeur (2,300kms) - Au rond-point tout droit (2,800kms)- Au rond-point				0,000				
4	tout droit direction Crèvecoeur( 4,300 kms) - Au rond-point tout droit (4,500kms) - Plouy St				0,000			13:30:00	13:30:00
5	Lucien (4,900kms) - attention radar limitation 70 - KMO 5,600kms				0,000			13:30:00	13:30:00
6					0,000			13:30:00	13:30:00
7					0,000	154,000		13:30:00	13:30:00
8	D149	ROUGE MAISON (commune de Luchy)			7,300	7,300	146,700	13:39:57	13:39:31
9		Attention ilot central sur 200m			11,000	3,700	143,000	13:45:00	13:44:21
10		Au rond-point 2ème droite			15,000	4,000	139,000	13:50:27	13:49:34
11	D149	CREVECOEUR LE GRAND			15,200	0,200	138,800	13:50:44	13:49:50
12		Intersection D149/D151 à droite Dirt Froissy			15,500	0,300	138,500	13:51:08	13:50:13
13		Au rond-point 2ème droite			16,100	0,600	137,900	13:51:57	13:51:00
14		Attention radar limitation 80			20,400	4,300	133,600	13:57:49	13:56:37
15		Intersection D151/D11 tout droit			20,500	0,100	133,500	13:57:57	13:56:44
16	D151	FROISSY			26,300	5,800	127,700	14:05:52	14:04:18
17		Au feu D51/ D1001 tout droit			26,800	0,500	127,200	14:06:33	14:04:57
18	D151	NOYERS SAINT MARTIN			29,400	2,600	124,600	14:10:05	14:08:21
19		Au stop tout droit			29,700	0,300	124,300	14:10:30	14:08:44
20		30ème KILOMETRE			30,000	0,300	124,000	14:10:55	14:09:08
21		Au stop tout droit			30,100	0,100	123,900	14:11:03	14:09:16
22		Intersection D151/D23 tout droit			30,600	0,500	123,400	14:11:44	14:09:55
23		Attention ilot central			35,100	4,500	118,900	14:17:52	14:15:47
24	D151	MONTREUIL SUR BRECHE			35,200	0,100	118,800	14:18:00	14:15:55
25		Attention virage dangereux par la gauche			35,400	0,200	118,600	14:18:16	14:16:10
26	D151	COISEAUX (commune d'Essuiles st Rimeau)			37,300	1,900	116,700	14:20:52	14:18:39
27		Intersection D151/D938 tout droit			39,800	2,500	114,200	14:24:16	14:21:55
28	D151	BULLES			42,300	2,500	111,700	14:27:41	14:25:10
29		Intersection D151/D94 à droite			42,900	0,600	111,100	14:28:30	14:25:57
30		Meilleur Grimpeur N° 1 Cat 3		MG 1	44,200	1,300	109,800	14:30:16	14:27:39
31		3pts,2pts,1pt			44,200	0,000	109,800	14:30:16	14:27:39
		Début Zone de déchets		ZD1	44,300	0,100	109,700	14:30:25	14:27:47
		Fin de Zone de déchets			44,800	0,500	109,200	14:31:05	14:28:26
32	D94	REMERANGLES			46,600	1,800	107,400	14:33:33	14:30:47
33		Intersection D94/D9 à gauche			46,800	0,200	107,200	14:33:49	14:31:03
34		Intersection D9/D537 tout droit			47,000	0,200	107,000	14:34:05	14:31:18
35		Intersection D9/D537 tout droit			50,000	3,000	104,000	14:38:11	14:35:13
36	D9	LA RUE SAINT PIERRE			50,600	0,600	103,400	14:39:00	14:36:00
37		Intersection D9/D931 à gauche			50,800	0,200	103,200	14:39:16	14:36:16
38	S	Sprint Bonification N°1 face au parking camping car		SB1	51,700	0,900	102,300	14:40:30	14:37:26
39		Attributions : 3",2",1" &3pts,2pts,1pt			51,700	0,000	102,300	14:40:30	14:37:26
40	D931	LA NEUVILLE EN HEZ			51,800	0,100	102,200	14:40:38	14:37:34
41		Intersection D931/D55 à droite			52,500	0,700	101,500	14:41:35	14:38:29
42	D55	Meilleur Grimpeur N°2 Cat 2		MG 2	55,300	2,800	98,700	14:45:25	14:42:08
43		Attribution : 6pts,4pts,2pts,1pt			55,300	0,000	98,700	14:45:25	14:42:08
44					57,700	2,400	96,300	14:48:41	14:45:16
45	D55	THURY SOUS CLERMONT			57,800	0,100	96,200	14:48:49	14:45:23
46		Attention ralentisseur			57,900	0,100	96,100	14:48:57	14:45:31
47		Intersection D55/D89 à droite			58,700	0,800	95,300	14:50:03	14:46:34
48		Attention ilot central			58,700	0,000	95,300	14:50:03	14:46:34
49	D89	BUTTEAUX(commune de Hondainville)			58,900	0,200	95,100	14:50:19	14:46:50
50		Intersection D89/D12 à gauche			60,300	1,400	93,700	14:52:14	14:48:39
51		SPRINT DU KILOMETRE 60			62,300	2,000	91,700	14:54:57	14:51:16
52	D12	ANGY			63,700	1,400	90,300	14:56:52	14:53:05
53	D929	Au rond-point 3ème droite			63,800	0,100	90,200	14:57:00	14:53:13
54		Intersection D929/C rue René Fèvre à droite			64,400	0,600	89,600	14:57:49	14:54:00
55	C	MERARD			65,100	0,700	88,900	14:58:46	14:54:55
56		Attention ralentisseur			65,900	0,800	88,100	14:59:52	14:55:57
57	C	ANSACQ			67,300	1,400	86,700	15:01:46	14:57:47
58		Intersection D144/C à droite			67,900	0,600	86,100	15:02:35	14:58:34
59		Meilleur Grimpeur N°3 Cat 3		MG 3	69,000	1,100	85,000	15:04:05	15:00:00
60		Attributions : 3pts,2pts,1pt			69,000	0,000	85,000	15:04:05	15:00:00
61		Intersection D144/D110 tout droit			71,300	2,300	82,700	15:07:14	15:03:00

## 70 ème RONDE DE L'OISE 2026

## 1ère ETAPE

Course du : JEUDI 4 JUN 2026  
 De : BEAUVAIS  
 a : CLERMONT

Départ course prévue à : 13:30:00




Arrivée prévue vers : 17:00:00 16:50:52

Distance Totale en Kilomètres :

154,000

Horaire de passage  
prévu à :

## ITINÉRAIRE :

N° Point de Passage	Routes	0 = départ			Point Km du départ	Distance entre les points de passage	Reste à Parcourir	Selon vitesse de :	
		SB	MG	44				46	
								Km/Heure	
62	D540	NEULLY SOUS CLERMONT			71,900	0,600	82,100	15:08:03	15:03:47
63		Attention ilot central			72,000	0,100	82,000	15:08:11	15:03:55
64		Attention ralentisseur			72,300	0,300	81,700	15:08:35	15:04:18
65		Au rond-point 2ème droite			73,800	1,500	80,200	15:10:38	15:06:16
66		Au rond-point 2ème droite			74,100	0,300	79,900	15:11:03	15:06:39
67		Attention passage à niveau grande ligne 			74,500	0,400	79,500	15:11:35	15:07:10
68		Attention passage rétrécie			74,900	0,400	79,100	15:12:08	15:07:42
69	D540	SENECOURT			74,900	0,000	79,100	15:12:08	15:07:42
70		Attention ralentisseur			75,000	0,100	79,000	15:12:16	15:07:50
71		Attention chicane sur 200m			75,300	0,300	78,700	15:12:41	15:08:13
72		Intersection D540/D62 à droite Direction Liancourt			75,400	0,100	78,600	15:12:49	15:08:21
73		Attention rétrécissement de la chaussée			75,400	0,000	78,600	15:12:49	15:08:21
74	D62	Attention ralentisseur			75,600	0,200	78,400	15:13:05	15:08:37
75		Attention ralentisseur			75,800	0,200	78,200	15:13:22	15:08:52
76	D62	LOUVEAUCOURT			76,700	0,900	77,300	15:14:35	15:10:03
77		Attention ralentisseur			76,800	0,100	77,200	15:14:44	15:10:10
78		Intersection D62/D530 à gauche rue Pasteur			77,200	0,400	76,800	15:15:16	15:10:42
79		LIANCOURT			77,300	0,100	76,700	15:15:25	15:10:50
80		Attention chicane sur 200m			77,300	0,000	76,700	15:15:25	15:10:50
81		A gauche rue Edmond Jolidon			77,600	0,300	76,400	15:15:49	15:11:13
82		Attention virage serré par la gauche en montée 12%			77,600	0,000	76,400	15:15:49	15:11:13
83		Intersection rue du 11 novembre à gauche			77,800	0,200	76,200	15:16:05	15:11:29
84		Attention virage serré par la gauche en montée 17%			77,800	0,000	76,200	15:16:05	15:11:29
85		Meilleur Grimpeur N° 4 Cat 1 face au point verre 		MG 4	78,200	0,400	75,800	15:16:38	15:12:00
86		Attributions : 10pts,8pts,6pts,4pts,2pts			78,200	0,000	75,800	15:16:38	15:12:00
87		Intersection Avenue de la Faïencerie à gauche			78,900	0,700	75,100	15:17:35	15:12:55
88		Au rond-point 2ème droite			79,200	0,300	74,800	15:18:00	15:13:18
89	D137	LA DEMI - LUNE (commune de Baillevall)			79,900	0,700	74,100	15:18:57	15:14:13
90		Attention ilot central			81,400	1,500	72,600	15:21:00	15:16:10
		Début Zone de déchets	ZD2		81,600	0,200	72,400	15:21:16	15:16:26
		Fin de Zone de déchets			82,100	0,500	71,900	15:21:57	15:17:05
91	D137	CATENOY			83,900	1,800	70,100	15:24:25	15:19:26
92		Intersection D137/D931 à gauche			85,300	1,400	68,700	15:26:19	15:21:16
93	D931	Attention ilot central			85,500	0,200	68,500	15:26:35	15:21:31
94	D931	NOINTEL			86,700	1,200	67,300	15:28:14	15:23:05
95		Attention ilot central			86,800	0,100	67,200	15:28:22	15:23:13
96		Attention ilot central			87,700	0,900	66,300	15:29:35	15:24:23
97		Sprint Bonification N°2 face au fleuriste	SB2		88,500	0,800	65,500	15:30:41	15:25:26
98		Attributions :3",2",1"&3pts,2pts,1pt			88,500	0,000	65,500	15:30:41	15:25:26
99	D931	BREUIL LE SEC			88,900	0,400	65,100	15:31:14	15:25:57
100		Attention ilot central			89,000	0,100	65,000	15:31:22	15:26:05
101		Au rond-point 1ère droite			89,500	0,500	64,500	15:32:03	15:26:44
102		Au rond-point 2ème droite			89,700	0,200	64,300	15:32:19	15:27:00
103		Au rond-point 3ème droite			90,000	0,300	64,000	15:32:44	15:27:23
		Au stop tout droit			91,000	1,000	63,000	15:34:05	15:28:42
		Intersection D931/D127E tout droit			93,000	2,000	61,000	15:36:49	15:31:18
104	D931	CLERMONT			91,700	-1,300	62,300	15:35:03	15:29:37
105		Attention ilot central			91,800	0,100	62,200	15:35:11	15:29:44
106		Intersection rue du Pieds du Mont			92,600	0,800	61,400	15:36:16	15:30:47
107		Attention virage serré par la gauche			92,600	0,000	61,400	15:36:16	15:30:47
108		Meilleur Grimpeur N°5 Cat 1 face au CAEL 		MG 5	93,600	1,000	60,400	15:37:38	15:32:05
109		Attributions : 10pts,8pts,6pts,4pts,2pts			93,600	0,000	60,400	15:37:38	15:32:05
110		Attention ralentisseur			93,800	0,200	60,200	15:37:55	15:32:21
111		Intersection rue de la République à gauche			94,000	0,200	60,000	15:38:11	15:32:37
112		Au feu rue de Paris tout droit			94,200	0,200	59,800	15:38:27	15:32:52
113	D929	Attention ralentisseur			94,400	0,200	59,600	15:38:44	15:33:08
114		Attention ralentisseur			94,500	0,100	59,500	15:38:52	15:33:16
115		Attention rétrécissement de la chaussée			94,700	0,200	59,300	15:39:08	15:33:31
116		Attention ralentisseur			94,800	0,100	59,200	15:39:16	15:33:39
117	D929	Attention ralentisseur			95,200	0,400	58,800	15:39:49	15:34:10
118		Intersection D929/D110 tout droit			95,600	0,400	58,400	15:40:22	15:34:42
119		Attention ilot central			98,500	2,900	55,500	15:44:19	15:38:29
120		Intersection D929/D89 tout droit			98,500	0,000	55,500	15:44:19	15:38:29

70 ème RONDE DE L'OISE 2026						1ère ETAPE			
Course du :		JEUDI 4 JUN 2026				Départ course prévue à : 13:30:00			
De :		BEAUVAIS							
a :		CLERMONT				Arrivée prévue vers : 17:00:00 16:50:52			
Distance Totale en Kilomètres :						154,000		Horaire de passage prévu à :	
N° Point de Passage	ITINÉRAIRE :				Point Km du départ	Distance entre les points de passage	Reste à Parcourir	Selon vitesse de :	
	Routes	0 = départ	SB	MG				44	46
									Km/Heure
121		Intersection D929/D12 à droite			103,200	4,700	50,800	15:50:44	15:44:37
122		Intersection D12/D89 à droite Dir Butteaux			106,800	3,600	47,200	15:55:38	15:49:18
123	D89	BUTTEAUX(commune de Hondainville)			107,800	1,000	46,200	15:57:00	15:50:37
124		Intersection D89/D55 à gauche			108,500	0,700	45,500	15:57:57	15:51:31
125		Attention ralentisseur			109,100	0,600	44,900	15:58:46	15:52:18
126	D55	LA NEUVILLE EN HEZ			114,400	5,300	39,600	16:06:00	15:59:13
127		Intersection D55/D931 à droite			114,600	0,200	39,400	16:06:16	15:59:29
128		Au stop tout droit			115,000	0,400	39,000	16:06:49	16:00:00
129	D931	GICOURT (commune d'Agnetz)			117,800	2,800	36,200	16:10:38	16:03:39
130		Au stop C2 tout droit			118,000	0,200	36,000	16:10:55	16:03:55
131		Au stop tout droit			118,500	0,500	35,500	16:11:35	16:04:34
132	D931	AGNETZ			119,000	0,500	35,000	16:12:16	16:05:13
133		Au rond-point 1ère droite			119,200	0,200	34,800	16:12:33	16:05:29
134		Au rond-point 2ème droite			119,600	0,400	34,400	16:13:05	16:06:00
135	D931	CLERMONT			120,100	0,500	33,900	16:13:46	16:06:39
136		Au rond-point 2ème droite			120,200	0,100	33,800	16:13:55	16:06:47
137		Attention ralentisseur			120,300	0,100	33,700	16:14:03	16:06:55
138		Attention ilot directionnel			120,600	0,300	33,400	16:14:27	16:07:18
139		Au feu rue Henri Breuil à gauche			120,800	0,200	33,200	16:14:44	16:07:34
140		Au feu à gauche rue Wenceslas Coutellier			120,900	0,100	33,100	16:14:52	16:07:42
141		Passage sur la ligne d'arrivée			121,300	0,400	32,700	16:15:25	16:08:13
142	S	Sprint Bonification N°3 sur la ligen d'arrivée	SB3		121,300	0,000	32,700	16:15:25	16:08:13
143		Attributions :3",2",1"&3pts,2pts,1pt			121,300	0,000	32,700	16:15:25	16:08:13
144		RAMECOURT (commune d'Agnetz)			121,500	0,200	32,500	16:15:41	16:08:29
145		Intersection à droite			121,900	0,400	32,100	16:16:14	16:09:00
146		Au stop à droite direction Ronquerolles			122,100	0,200	31,900	16:16:30	16:09:16
147		Attention ilot central			122,300	0,200	31,700	16:16:46	16:09:31
148	D151	RONQUEROLLES (commune d'Agnetz)			122,300	0,000	31,700	16:16:46	16:09:31
149		Attention ralentisseur			123,300	1,000	30,700	16:18:08	16:10:50
150		Attention chaussée rétrécie			123,600	0,300	30,400	16:18:33	16:11:13
151		Attention ilot central			124,400	0,800	29,600	16:19:38	16:12:16
152	D151	ETOUY			125,500	1,100	28,500	16:21:08	16:13:42
153		Au stop tout droit			126,000	0,500	28,000	16:21:49	16:14:21
154		Intersectionn D151/Rue de l'église à droite			126,600	0,600	27,400	16:22:38	16:15:08
155		Intersection D55/C à gauche Fournival			127,200	0,600	26,800	16:23:27	16:15:55
156		ARRIVEE 25 KMS			129,000	1,800	25,000	16:25:55	16:18:16
157	D55	FOURNIVAL			132,400	3,400	21,600	16:30:33	16:22:42
158		Intersection D55/D101 à gauche Dir Bulles			132,600	0,200	21,400	16:30:49	16:22:57
159		Au stop tout droit			133,000	0,400	21,000	16:31:22	16:23:29
		Début Zone de déchets	ZD3		133,400	0,400	20,600	16:31:55	16:24:00
		Fin de Zone de déchets			133,900	0,500	20,100	16:32:35	16:24:39
160		ARRIVEE 20 KMS			134,000	0,100	20,000	16:32:44	16:24:47
161		Intersection D101/D151 à droite			136,900	2,900	17,100	16:36:41	16:28:34
162	D151	BULLES			137,100	0,200	16,900	16:36:57	16:28:50
163		Intersection D151/D94 à gauche Rémérangles			137,600	0,500	16,400	16:37:38	16:29:29
164		Attention rétrécissement de la chaussée			138,100	0,500	15,900	16:38:19	16:30:08
165		Meilleur Grimpeur N°6 Cat 3		MG6	138,900	0,800	15,100	16:39:25	16:31:10
166		Attributions : 3pts,2pts,1pt			138,900	0,000	15,100	16:39:25	16:31:10
167		ARRIVEE 15 KMS			139,000	0,100	15,000	16:39:33	16:31:18
168	D94	REMERANGLES			141,300	2,300	12,700	16:42:41	16:34:18
169		Intersection D94/D9 à gauche La Rue St Pierre			141,400	0,100	12,600	16:42:49	16:34:26
170		Intersection D9/D94 tout droit			141,600	0,200	12,400	16:43:05	16:34:42
171		ARRIVEE 10 KMS			144,000	2,400	10,000	16:46:22	16:37:50
172		Attention ilot central			144,100	0,100	9,900	16:46:30	16:37:57
173		Intersection D9/D537 tout droit			144,700	0,600	9,300	16:47:19	16:38:44
174	D9	LA RUE SAINT PIERRE			145,300	0,600	8,700	16:48:08	16:39:31
175		Intersection D9/D931 à gauche La Neuville en Hez			145,500	0,200	8,500	16:48:25	16:39:47
176	D931	LA NEUVILLE EN HEZ			146,500	1,000	7,500	16:49:46	16:41:05
177		Intersection D931/D55 tout droit			147,300	0,800	6,700	16:50:52	16:42:08
178		ARRIVEE 5 KMS			149,000	1,700	5,000	16:53:11	16:44:21
179		ARRIVEE 4 KMS			150,000	1,000	4,000	16:54:33	16:45:39
180		GICOURT (commune d'Agnetz)			150,500	0,500	3,500	16:55:14	16:46:18
181		Au stop tout droit			150,600	0,100	3,400	16:55:22	16:46:26

## 70 ème RONDE DE L'OISE 2026

## 1ère ETAPE

Course du : JEUDI 4 JUIN 2026  
 De : BEAUVAIS  
 a : CLERMONT

Départ course prévue à : 13:30:00

Arrivée prévue vers : 17:00:00 16:50:52

Distance Totale en Kilomètres :

154,000

Horaire de passage  
prévu à :ITINÉRAIRE :

N° Point de Passage	ITINÉRAIRE :				Point Km du départ	Distance entre les points de passage	Reste à Parcourir	Horaire de passage prévu à :	
	Routes	0 = départ	SB	MG				Selon vitesse de : 44	Selon vitesse de : 46
182		ARRIVEE 3 KMS			151,000	0,400	3,000	16:55:55	16:46:57
183	D931	AGNETZ			151,700	0,700	2,300	16:56:52	16:47:52
184		Au rond-point 1ère droite			151,800	0,100	2,200	16:57:00	16:48:00
185		ARRIVEE 2 KMS			152,000	0,200	2,000	16:57:16	16:48:16
186		Au rond-point 2ème droite			152,500	0,500	1,500	16:57:57	16:48:55
187	D931	CLERMONT			152,900	0,400	1,100	16:58:30	16:49:26
188		au rond-point 2ème droite			153,000	0,100	1,000	16:58:38	16:49:34
189		FLAMME ROUGE DU DERNIER KILOMETRE			153,000	0,000	1,000	16:58:38	16:49:34
190		Attention ilot central			153,100	0,100	0,900	16:58:46	16:49:42
191		Au feu à gauche rue Henri BREUIL			153,400	0,300	0,600	16:59:11	16:50:05
192		Au feu à gauche rue Wenceslas Coutellier			153,500	0,100	0,500	16:59:19	16:50:13
193		Arrivée face au centre socio culturel			154,000	0,500	0,000	17:00:00	16:50:52
194		Attributions : 10",6",4"			154,000	0,000	0,000	17:00:00	16:50:52
195					154,000	0,000	0,000	17:00:00	16:50:52







