

Côte vosges



HIVER 2025 - 2026

Du 29 déc. 2025
au 1^{er} jan. 2026



Séjour Nouvel An 4 jours / 3 nuits au Markstein

Réservation à l'auberge Tél. 03 89 82 61 87

<https://www.auberge-steinlebach.com/contact>

Site :

<http://www.auberge-steinlebach.com/evenement-a-venir>

490€/pers



2026

24 et 25 janvier
07 et 08 février
21 et 22 février
07 et 08 mars

Week-End raquettes – Markstein (niveau bleu)

Comprend : Balade raquettes (ou pédestre si manque de neige) et matériel, repas en auberge, nuitée, petit déjeuner, retour en station (fiche info sur demande)

115€/pers (enfants à partir de 10 ans)

Réservation à l'auberge Tél. 03 89 82 61 87

<https://www.auberge-steinlebach.com/contact>

Site :

<http://www.auberge-steinlebach.com/evenement-a-venir>



2025-2026

Journée randonnée ou raquettes & raclette à volonté
Markstein (niveau bleu)

Dimanche 7 déc. 2025

Comprend : Balade raquettes (ou pédestre si manque de
neige) et matériel, raclette en auberge, hors boissons
68€/pers (enfants à partir de 10 ans)

Dimanche 1^{er} mars 2026

Réservation à l'auberge Tél. 03 89 82 61 87

<https://www.auberge-steinlebach.com/contact>

Journée validée à partir de 8 personnes



Raquettes et repas pour groupes à partir de 10 personnes

17h – 22h Niveau rouge	Raquettes et tartiflette, 55€ en semaine uniquement Auberge le Steinlebach - Markstein
17h – 22h Niveau rouge	Raquettes et raclette à volonté, 65€ en semaine uniquement Auberge le Steinlebach - Markstein
17h – 21h Niveau bleu	Raquettes et fondue, 55€ en semaine uniquement Auberge Fluhr - Ballon d'Alsace

Forfaits groupes

Sur demande au Grand-Ballon, Markstein ou Ballon d'Alsace pour groupes constitués

Forfait 2h - 250€ jusqu'à 10 personnes, 25€ par personne supplémentaire

Forfait nocturne 1h30 à 2h - 300€ jusqu'à 10 personnes, 30€ par personne supplémentaire

Forfait journée - 450€ jusqu'à 10 personnes, 45€ par personne supplémentaire

Week-End hiver "2 jours" – 1.490€ jusqu'à 10 personnes, 149€ par personne supplémentaire

Autres Week-End ou Séjour hiver, nous consulter


SÉMINAIRES & SORTIES CSE

Plusieurs thématiques pour vos collaborateurs :

- Geocaching (Rallye GPS) en ville, en montage
- Jeux d'Olympiades en défis
- Balades, Randonnées
- *de 10 à 200 personnes*

Plus d'info sur :

<https://www.cotevosges.fr/entreprises-seminaires-groupes/>



PRINTEMPS – ETE 2026

Stage Trail

Samedi 16 mai 2026 - Journée / Niveau 1 et 2 - Secteur Markstein et Grand-Ballon

Réservation obligatoire / stage validé à partir de 3 personnes

Adulte 80€ - Repas traileur en supplément +20€

<https://www.cotevosges.fr/activites-amis-famille/>

Brame du Cerf

Samedi 26 septembre ou Samedi 03 octobre 2026

Formule WE ou soirée / Le Markstein


WE en demi-pension 81€

Soirée hors repas 15€, selon disponibilités

Site : <http://www.auberge-steinlebach.com/evenement-a-venir>

RANDONNÉES Alpes Suisses 2026

La crête d'Arvigrat - grandiose



Route : 2h30 depuis Mulhouse

Distance : entre 9 et 12km

Dénivelé : entre 600M et 800M


Difficulté : sentiers avec racines et pierres

Date :

Sur demande pour groupe

Descriptif : départ du col d'Acherli avec une montée sur une crête. 2,5km et 550m de positif plus tard, c'est le sommet de l'Arvigrat (2014m). Un arrêt s'impose pour reprendre des forces et contempler les alentours. Nous poursuivons en direction d'un col et selon l'état de forme du groupe la décision sera prise de faire ou non le sommet du Gräfimattstand.

Le Lac d'Oeschinensee - de toute beauté



Route : 2h45 depuis Mulhouse
Distance : 15km
Dénivelé : 1.000M
Difficulté : sans difficultés particulières

Date :
Sur demande pour groupe

Descriptif : départ de Kandersteg. Montée facile de 3,5km et 350m de dénivelé. Cheminement au bord du lac puis montée dans les alpages en direction du col d'Oberbärgli altitude 1978m. Suite via un magnifique balcon avec vues plongeantes sur le lac.

Le Pilatus - panorama à 360°



Route : 2h20 depuis Mulhouse
Distance : 16km
Dénivelé : 1.300M
Difficulté : sentiers raides et techniques, ne convient pas si vous avez le vertige.
Parking : payant

Date :
Sur demande pour groupe

Descriptif : Départ d'Eigenthal. Direction Berghaus Fräkmüntegg par un sentier classé T3* avec une rude montée et traversée d'un pierrier (ou la possibilité d'emprunter la télécabine pour ceux qui le souhaitent sur la portion la plus difficile). Le panorama magnifique vaut vraiment l'ascension. Descente plongeante via une chapelle puis côté Oberlauelen.

** T3 sentiers exigeants avec passages exposés pouvant être équipés de cordes ou de chaînes. Pierriers et pentes raides. Avoir le pied très sûr.*

Infos randonnées Alpes Suisses :

Pour la formule des trois sorties, elles sont progressives en termes de distance, dénivelé et technicité.

Dans la mesure du possible nous organisons le co-voiturage. Les véhicules doivent être équipés de la vignette suisse (40 CHF). Départ secteur Thann à 6h puis Mulhouse à 6h20.

En cas de trop mauvais temps la sortie sera reportée ou annulée.

Minimum de 8 participants pour valider un départ.

Participation :

Forfait à **500€ ttc** valable jusqu'à 10 personnes, au-delà ajouter 50€ par personne supplémentaire, maximum 15 personnes par guide

NOS PARTENAIRES MONTAGNE

SKI / TIR À L'ARC Markstein, Grand-Ballon, Vallée de Thann

Laissez-vous guider par **Sophie**, passionnée d'activités outdoor !

Tél. +336 08 92 14 08

sophie.klingelschmidt@orange.fr

Tél. ESF Le Markstein +336 68 44 39 33

contact@esfmarkstein.fr

<https://www.esfmarkstein.fr/>



VTT – GRAVEL – ROUTE Vallée de Thann, Massif des Vosges

Le spécialiste du vélo est présent dans la vallée de la Thur et ce fera un plaisir de vous proposer une formule sur mesure. N'hésitez-pas à contacter **Gilles**, guide moniteur.

Tél. +336 36 07 19 26

contact@gvelo.fr

<https://gvelo.fr/>



INFOS - RÉSERVATION

Inscription obligatoire pour toutes sorties :

Pascal au 06 02 33 73 71 ou par mail à info@cotevosges.com

Pour les sorties à l'auberge du Steinlebach au 03 89 82 61 87 ou par mail à contact@auberge-steinlebach.com

Les randonnées en demi-journées ou journées seront validées (ou annulées) l'avant-veille de la sortie (à 20h) en fonction du nombre de participants et/ou des conditions météo (manque de neige, vent). Merci de bien préciser votre numéro de téléphone portable.

Pour les séjours et les week-end à l'auberge : Engagement ferme lors de votre règlement/réservation. Les conditions météo (pluie, vent ou manque de neige) ne constitueront pas un motif d'annulation de votre part.

En cas de danger nous annulerons les sorties et vous serez remboursés.

3 niveaux :

Vert : Débutant - Accessible à tous - Découverte

Bleu : Facile - Accessible si vous avez la forme

Rouge : Intermédiaire - Pour randonneur et/ou sportif

Plus d'info sur <http://www.cotevosges.com/faq-cote-vosges.html>

Matériel :

Les raquettes, les bâtons et les pelles pour les igloos sont fournis

Enfants :

À partir de 6, 8 ou 10 ans selon la sortie (nous consulter pour plus d'infos)

Côte vosges

Pascal GARNY - Accompagnateur en Montagne - 06 02 33 73 71

Sylvie RINGENBACH - Animatrice de Loisir Sportif - 06 79 34 39 16



info@cotevosges.com

www.cotevosges.com

Ils nous soutiennent

