PRÉFET
DE LOIR-ET-CHER
Liberté
Égalité
Fraternité

Direction départementale des territoires
Service eau et biodiversité

Bulletin de situation hydrologique
5 octobre 2026

Restrictions en cours

➢ L'arrêté-cadre n° 41-2026-06-16-00003 du 16 juin 2026 définit les mesures départementales de restrictions ou de suspension des usages en période de sécheresse : Arrêté cadre sécheresse

➢ L'arrêté préfectoral 41-2026-09-24-00004 du 24 septembre 2026 met en œuvre les mesures de limitation des usages de l'eau sur les bassins de la Braye, la Brenne, la Masse, des affluents de la Loire amont, du Cosson, du Beuvron, de la Sauldre, du Cher, du Fouzon, sur l'axe Loire et sur le périmètre de la Beauce blésoise.

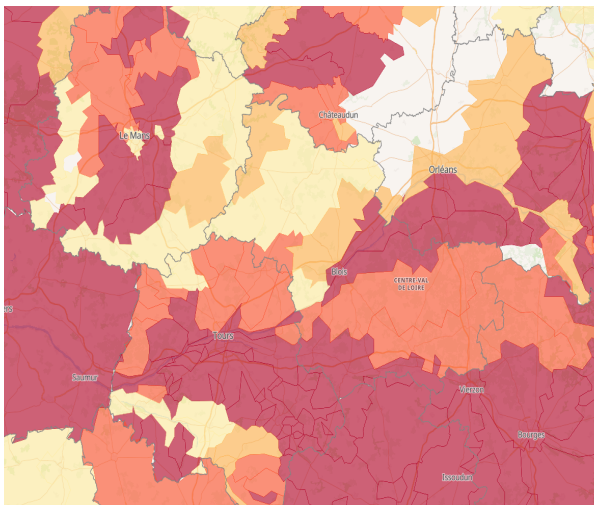

Tous les départements limitrophes du Loir-et-Cher présentent toujours des zones de restrictions.
Source : https://vigieau.gouv.fr/

Toutes les informations concernant les mesures de limitation des usages de l'eau sont disponibles sur la plateforme Vigieau.

Pluviométrie à la station de Blois (source Météo France)

Pluviométrie mensuelle (en mm) :

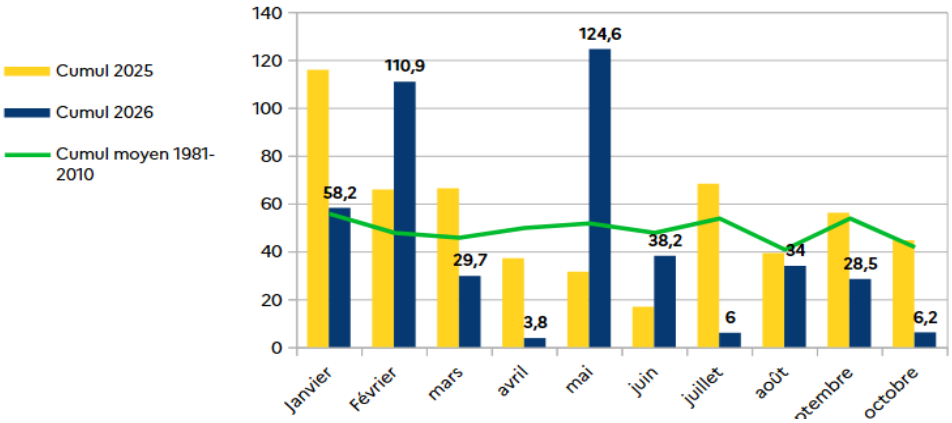

Probabilités de précipitations supérieurs à 1 et 10 mm sur les 15 prochains jours :

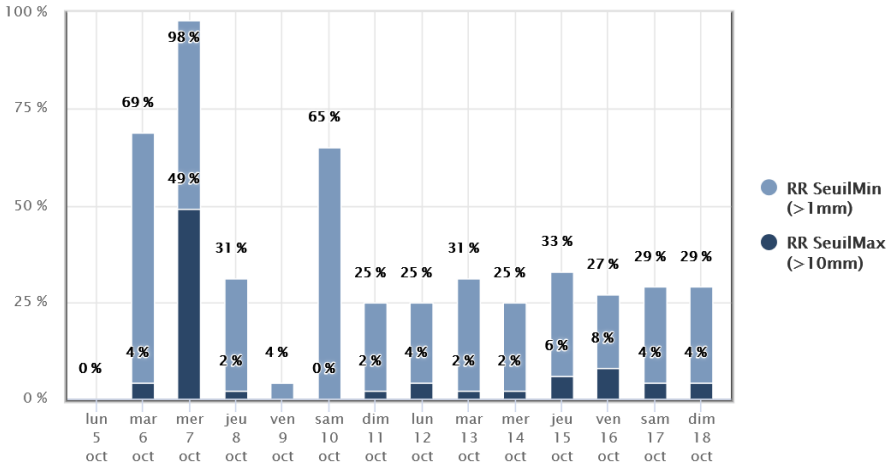

Situation hydrologique (source HydroPortail)

- **Débits des cours d'eau en m³/s**

Zone d'alerte	Station de référence	Seuils de déclenchement			Débit relevé au :				
		Alerte DSA	Alerte renforcée DAR	Crise DCR	30/09/26	01/10/26	02/10/26	03/10/26	04/10/26
NORD LOIRE									
L'Aigre	Romilly-sur-Aigre	0,250	0,190	0,140	1,060	1,100	1,070	1,060	1,140
Loir amont	Villavard	3,000	2,500	2,000	5,270	5,630	5,620	5,620	7,220
Loir aval	Durtal	5,500	4,500	4,000	9,540	9,510	9,700	9,900	9,880
La Braye	Valennes	0,350	0,300	0,250	0,407	0,430	0,401	0,391	0,382
La Brenne	Villedômer	0,330	0,300	0,210	0,309	0,307	0,291	0,315	0,575
Affluents Loire amont	L'Ardoux à Lailly-en-Val	0,050	0,040	0,020	0,032	0,066	0,036	0,033	0,034
Les Mauves	Meung-sur-Loire	0,500	0,450	0,340	0,690	0,674	0,639	0,623	0,632
La Cisse amont	Coulanges	0,400	0,290	0,250	0,378	0,501	0,527	0,416	0,395
Affluents Loire aval	La Cisse à Nazelles-Négron	0,600	0,480	0,360	0,667	0,819	0,797	0,817	0,661
La Masse	La Brenne à Villedômer	0,330	0,300	0,240	0,309	0,307	0,291	0,315	0,575
Le Beuvron	Montrieux-en-Sologne	0,125	0,110	0,095	0,053	0,087	0,134	0,115	0,103
Le Cosson	Chailles	0,450	0,360	0,270	0,196	0,251	0,196	0,252	0,129
Le Cher	Selles-sur-Cher	7,000	6,250	5,500	3,880	4,680	4,830	4,750	4,540
La Sauldre	Pruniers-en-Sologne	1,500	1,300	1,250	1,370	1,510	1,420	1,520	1,560
Le Fouzon	Meusnes	0,700	0,600	0,490	0,310	0,349	0,379	0,418	0,398
La Loire	Gien	50,000	45,000	43,000	38,000	38,100	37,600	37,800	39,000
Débit moyen interannuel d'octobre : 177 m³/s									

Écoulements visibles sur le réseau ONDE relevés le 24 septembre 2026

Pour consulter les données : Observatoire des étiages

Niveaux des nappes

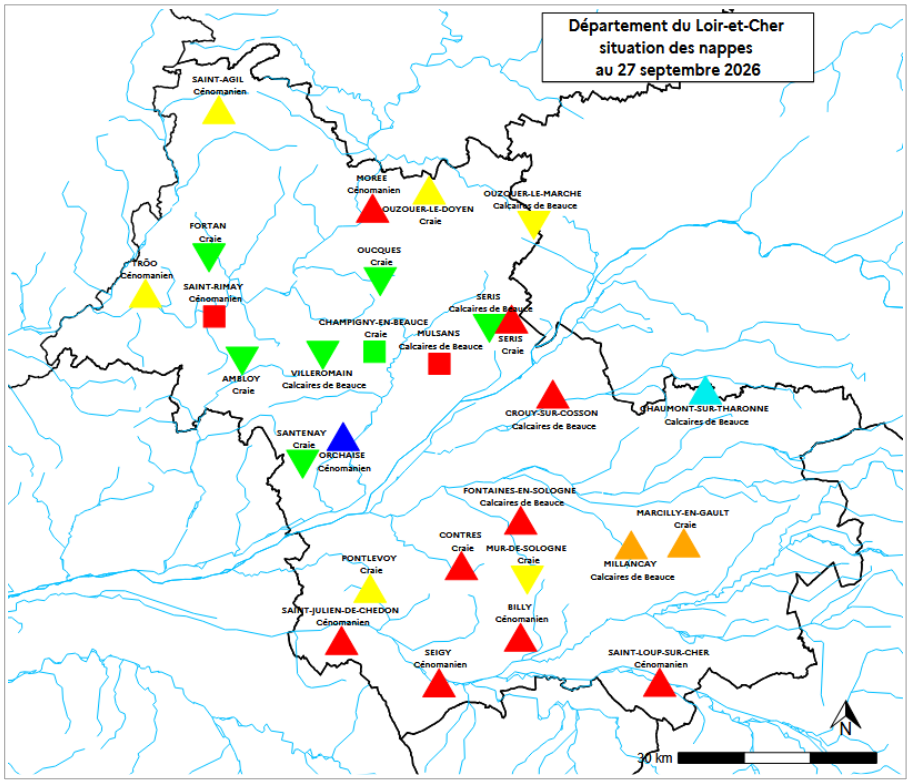

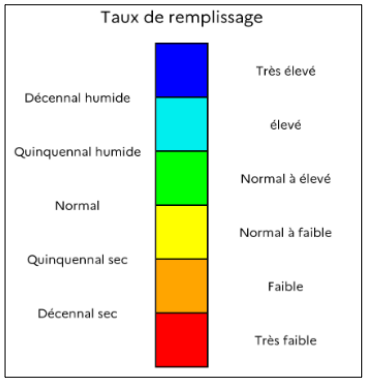

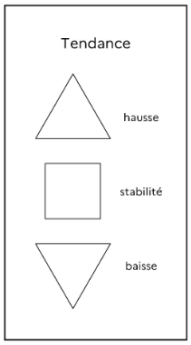

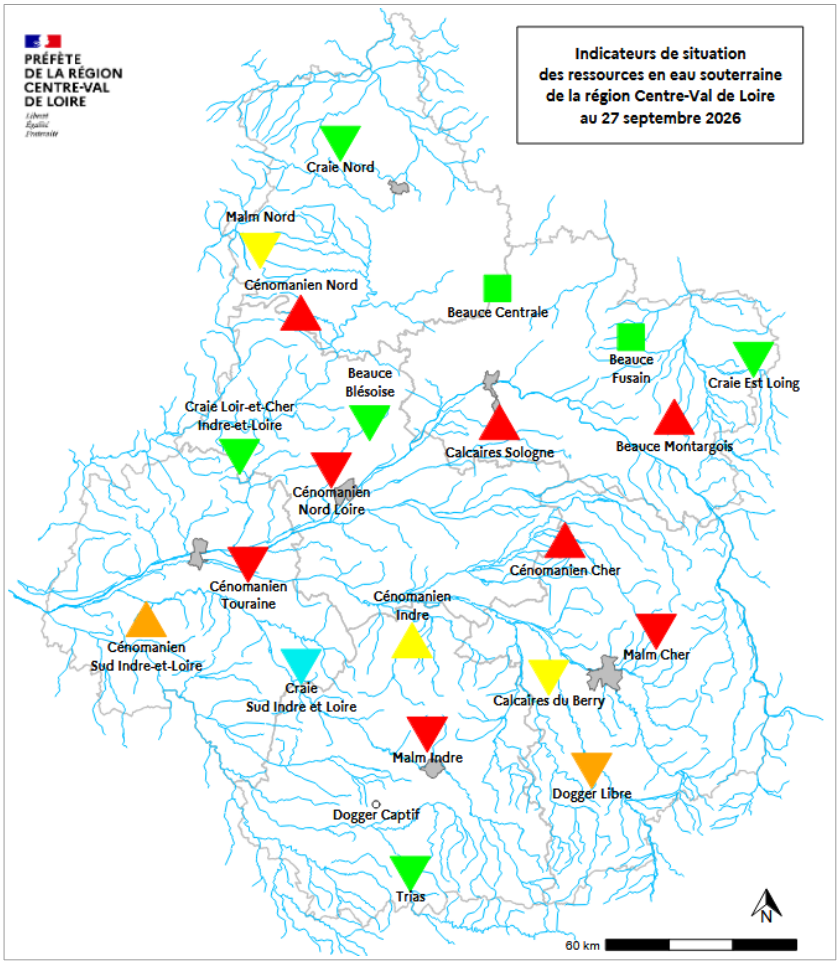

En conclusion :

Globalement, les débits restent à des niveaux dégradés, en particulier au sud de la Loire. Les prévisions météorologiques annoncent, pour la semaine à venir, des pluies fréquentes mais faibles et des températures en baisse.
Concernant la ressource en eaux souterraines, les niveaux des nappes sont faibles au sud de la Loire et toujours en baisse dans le nord du département.
Concernant la Loire, le préfet coordonnateur du bassin Loire-Bretagne a décidé de maintenir l'axe Loire-Allier en crise.

Le chef du service eau et biodiversité

Mathieu FRIMAT