

**Arrêté du 11 juin 2026
réglementant temporairement l'usage de l'eau issu du milieu (prélèvement)
et du réseau d'eau potable**

Le préfet du Tarn,

- Vu** le code de l'environnement ;
- Vu** le code civil ;
- Vu** le décret du Président de la République du 22 octobre 2025 portant nomination de Monsieur Simon BERTOUX , en qualité de préfet du Tarn ;
- Vu** l'arrêté du ministre de l'Intérieur du 22 février 2023, portant nomination de Monsieur François LECCIA en qualité de directeur départemental adjoint des territoires du Tarn ;
- Vu** l'arrêté préfectoral du 28 avril 2026 portant délégation de signature à Monsieur François LECCIA, directeur départemental adjoint des territoires ;
- Vu** l'arrêté du directeur départemental adjoint des territoires du Tarn du 04 mai 2026 donnant subdélégation de signature aux chefs de service et à certains agents de leur service ;
- Vu** l'arrêté du préfet de la région Occitanie en date du 10 mars 2022 portant approbation du schéma directeur d'aménagement et de gestion des eaux (SDAGE) du bassin Adour-Garonne et arrêtant le programme pluriannuel de mesures ;
- Vu** l'arrêté inter préfectoral du 15 avril 2014 portant approbation du schéma d'aménagement et de gestion des eaux (SAGE) du bassin de l'Agout ;
- Vu** l'arrêté cadre interdépartemental portant définition d'un plan d'action sécheresse pour le sous-bassin du Tarn du 30 juin 2023 ;
- Vu** l'arrêté cadre interdépartemental portant définition d'un plan d'action sécheresse pour le sous-bassin de l'Aveyron du 04 juillet 2023 ;
- Vu** l'arrêté cadre départemental portant définition d'un plan d'action sécheresse pour le sous-bassin du Girou du 27 septembre 2023 ;
- Vu** l'arrêté inter-préfectoral du 02 avril 2024 portant autorisation unique pluriannuelle de prélèvement d'eau pour l'irrigation agricole sur le sous-bassin du Tarn ;
- Vu** l'arrêté inter-préfectoral du 20 juin 2016 portant autorisation unique pluriannuelle de prélèvement d'eau pour l'irrigation agricole sur le sous-bassin du Sor ;
- Vu** l'arrêté inter-préfectoral du 12 février 2024 portant autorisation unique pluriannuelle de prélèvement d'eau pour l'irrigation agricole sur les sous-bassins de l'Aveyron et du Lemboulas ;
- Vu** l'arrêté préfectoral du 26 mai 2026 réglementant temporairement les prises d'eau sur le cours d'eau de l'En Guibaud et ses affluents ;
- Vu** l'arrêté préfectoral du 26 mai 2026 réglementant temporairement les prises d'eau sur le cours d'eau du Bagas et ses affluents ;
- Vu** l'arrêté préfectoral du 26 mai 2026 réglementant temporairement les prises d'eau sur le cours d'eau de l'Assou et ses affluents ;



- Vu** l'arrêté préfectoral du 26 mai 2026 réglementant temporairement les prises d'eau sur le cours d'eau de l'Agros et ses affluents ;
- Vu** l'arrêté préfectoral du 1^{er} juin 2026 réglementant temporairement les prises d'eau sur le cours d'eau du Rance et ses affluents ;
- Vu** l'arrêté préfectoral du 1^{er} juin 2026 délivrant l'homologation du plan annuel de répartition 2026/2027 à l'organisme unique du sous bassin du Tarn, sur le sous-bassin du Tarn ;
- Vu** l'arrêté préfectoral du 1^{er} juin 2026 délivrant l'homologation du plan annuel de répartition 2026/2027 à l'organisme unique du sous bassin du Sor, sur le sous-bassin du Sor ;

Considérant la dégradation des conditions hydro-climatiques constatée sur une partie du département en référence à l'arrêté cadre interdépartemental sécheresse du 30 juin 2023

Considérant que les conditions de déclenchement des mesures de restrictions définies à l'article 13.3 de l'arrêté cadre interdépartemental sécheresse du 30 juin 2023 portant définition d'un plan d'action sécheresse pour le sous-bassin Tarn sont réunies et en particulier que les seuils ont été atteints ou dépassés sur une ou plusieurs stations de référence ;

Considérant que les conditions de déclenchement des mesures de restrictions définies à l'article 17.3 de l'arrêté cadre interdépartemental portant définition des zones d'alerte et des mesures de limitation provisoire des usages de l'eau sur le sous-bassin de l'Aveyron du 04 juillet 2023 sont réunies et en particulier que les seuils ont été atteints ou dépassés sur une ou plusieurs stations de référence;

Considérant que les conditions de déclenchement des mesures de restrictions définies à l'article 10 de l'arrêté cadre départemental portant définition d'un plan d'action sécheresse pour le sous-bassin du Girou du 27 septembre 2023 sont réunies et en particulier que les seuils ont été atteints ou dépassés sur une ou plusieurs stations de référence ;

Considérant que des mesures temporaires de restriction de certains usages de l'eau sont nécessaires pour la préservation de la santé, de l'alimentation en eau potable, de sécurité et de salubrité publique, des écosystèmes aquatiques et pour la protection de la ressource en eau ;

Considérant la nécessaire solidarité des usagers de l'eau ;

Considérant la nécessaire cohérence des mesures prises entre les départements constitutifs des sous-bassins versants du Tarn et de l'Aveyron.

Considérant l'absence de tensions actuelles sur l'alimentation en eau potable ;

Sur proposition du chef du bureau ressources en eau

Arrête

Article 1^{er} - Mesures de limitation des prélèvements d'eau pour l'irrigation agricole

Article 1.1 - Décision

Il est fait application des dispositions de limitation des usages suivants par chaque zone d'alerte ci-après (cf annexe 1 et 2) :



Zone d'alerte	Libellé de la zone d'alerte	Niveau de restrictions	Depuis le	Restrictions antérieures
Agout				
76_81_0007	Agout non réalimenté et ses affluents			
76_81_0008	Affluents de l'Agout moyen			
76_81_0009	Agout moyen			
76_81_0010	Agout réalimenté			
76_81_0011	Affluents de l'Agout aval			
Aveyron				
76_81_0036	Aveyron aval			
76_81_0037	Petits affluents de l'Aveyron aval	Alerte renforcée	06/06/26	
Cérou				
76_81_0033	Le Cérou réalimenté	Vigilance	13/06/26	
76_81_0032	Le Cérou non-réalimenté et tous les affluents du Cérou			
Dadou				
76_81_0014	Dadou réalimenté			
76_81_0015	Dadou non réalimenté et ses affluents			
Sor				
76_81_0016	Sor non réalimenté et tous les affluents du Sor			
76_81_0017	Sor réalimenté			
Tarn				
76_81_0001	Tarn médian			
76_81_0002	Affluents RD du Tarn médian			
76_81_0003	Tarn moyen réalimenté			
76_81_0004	Affluents du Tarn moyen			
76_81_0005	Tarn aval réalimenté			
76_81_0006	Affluents du Tarn aval		13/06/26	Alerte
Tescou				
76_81_0018	Tescou non réalimenté			
Thoré				



Zone d'alerte	Libellé de la zone d'alerte	Niveau de restrictions	Depuis le	Restrictions antérieures
76_81_0012	Thoré et Arn non réalimentés et leurs affluents			
76_81_0013	Thoré réalimenté			
Vère				
76_81_0031	La Vère réalimentée			
76_81_0030	La Vère non-réalimentée et tous les affluents de la Vère			
Viaur				
76_81_0034	Le Viaur aval réalimenté			
76_81_0038	Le Viaur amont réalimenté			
76_81_0035	Le Viaur non-réalimenté et tous les affluents du Viaur			
Petits bassins versants				
76_81_0019	Agros	Alerte renforcée	06/06/26	
76_81_0020	Assou	Alerte	06/06/26	
76_81_0021	Bagas	Alerte renforcée	06/06/26	
76_81_0022	Bernazobre			
76_81_0023	Ardial (En Guibaud)	Alerte renforcée	13/06/26	Alerte
76_81_0024	Dourdou de Camarès amont	Alerte	13/06/26	
76_81_0025	Rance			
76_81_0026	Durenque			
76_81_0027	Girou			

Les mesures de restriction sont appliquées à la **zone d'alerte** et sont consultables en annexe 4 du présent arrêté.

La liste des communes et des zones d'alerte **concernées par des restrictions d'usage** sont consultables sur le site **VigiEau** : <https://vigieau.gouv.fr/>

Article 2 - Mesures de limitation des prélèvements d'eau pour l'irrigation agricole

Article 2.1 – Ressources concernées par les limitations

Les dispositions de l'article 1^{er} s'appliquent aux prélèvements réalisés dans :

- les bassins versants et cours d'eau désignés,

- leurs affluents ainsi que dans les eaux souterraines de leur nappe d'accompagnement,
Les nappes d'accompagnement sont définies à l'article 9.1 de l'arrêté cadre interdépartemental du 30/06/23 portant définition d'un plan d'action sécheresse pour le sous-bassin Tarn.

Les mesures de limitation ne s'appliquent pas :

- si la ressource est déconnectée du milieu naturel à l'étiage,
- à l'utilisation des eaux pluviales collectées à partir de surfaces imperméabilisées et stockées dans des aménagements réguliers (ex : récupération des eaux de toitures stockées dans des cuves) ;
- à l'utilisation des eaux usées traitées satisfaisant aux obligations réglementaires.

Article 2.2 – Sectorisation

Les mesures de limitation s'appliquent au point de prélèvement, en fonction de la zone d'alerte.



A l'exception des bassins versants où sont organisés des tours d'eau et des adaptations prévues aux articles 2.3 et 2.4 ci-après, les restrictions s'appliquent en jours par semaine selon les modalités suivantes :

Niveau de gravité		Modalité de restriction
Niveau 1 - Alerte	30%	Prélèvements interdits en rive droite des cours d'eau du samedi 8 heures au dimanche 8 heures et du mercredi 8 heures au jeudi 8 heures. Prélèvements interdits en rive gauche des cours d'eau du dimanche 8 heures au lundi 8 heures et du jeudi 8 heures au vendredi 8 heures.
Niveau 2 - Alerte renforcée	50%	Prélèvements interdits en rive droite des cours d'eau du jeudi 20 heures au lundi 8 heures. Prélèvements interdits en rive gauche des cours d'eau du lundi 8 heures au jeudi 20 heures.
Niveau 3 - Crise	100%	Interdiction totale

Article 2.3 – Irrigation collective - Aménagements

Les ASA et structures collectives d'irrigation pourront présenter à la DDT un programme de mesures permettant de respecter la restriction en vigueur. Ce dernier ne pourra être mis en œuvre qu'après validation par la DDT. Dans l'attente de cette validation, la restriction de droit commun s'applique.

Article 2.4 – Maraîchage, Horticulture et irrigation localisée - Aménagements

Concernant le maraîchage et l'horticulture (floriculture, pépinière), dites "cultures prioritaires", les contraintes culturelles de ce type de production amènent à un aménagement des limitations dans les mêmes proportions mais en horaire et non plus en jours (il en est de même pour l'irrigation localisée comme le goutte-à-goutte ou la micro-aspersion), selon les modalités détaillées ci-après :

Modalités	Niveaux de gravité		
	Alerte	Alerte renforcée	Crise
Agriculture			
Cultures prioritaires	Interdiction entre 13 h 00 et 20 h 00	Interdiction entre 08 h 00 et 20 h 00	Interdiction entre 08 h 00 et 20 h 00
Toutes cultures en goutte-à-goutte ou micro aspersion	Interdiction entre 13 h 00 et 20 h 00	Interdiction entre 08 h 00 et 20 h 00	Interdiction totale

Article 2.5 – Arrosage gravitaire

L'arrosage gravitaire des prairies naturelles ou artificielles à partir des cours d'eau visé à l'article 1er et de leurs affluents est interdit.

Article 2.6 – Remplissage des retenues

Les prises d'eau en rivière destinées au remplissage des retenues d'eau (lacs, fosses, moulins ...) placées en dérivation doivent être hermétiquement closes à compter du 1^{er} juin.



Les fosses tampons étanches destinées au stockage de l'eau doivent être considérées comme un système d'irrigation et respecter les prescriptions du présent arrêté. Toutefois, pour celles ayant fait l'objet d'une estimation de leur volume, validée par l'administration, l'irrigant pourra pomper jusqu'à la limite de capacité de la dite fosse, sans possibilité de nouveau remplissage.

Article 2.7 – Les usages prioritaires

L'abreuvement des animaux, les parcs à volailles et les piscicultures ne sont pas soumis aux restrictions suivant les articles 9.4 de l'ACI du sous-bassin versant du Tarn du 30 juin 2023, 10 de l'ACI des sous-bassins versants de l'Aveyron et du Lemboulas et 6.4 de l'ACD du sous-bassin versant du Girou du 27 septembre 2023.

Article 3 - Mesures de limitation des prélèvements d'eau dans le milieu et des usages pour les particuliers, entreprises et collectivités

Article 3.1 : Définition

On entend par « prélèvement » tout puisement d'eau, direct ou indirect, réalisé dans les eaux souterraines et les eaux superficielles, à savoir cours d'eau, cours d'eau réalimentés, nappes d'accompagnement, canaux, sources, plans d'eau dont le mode gestion est dit connecté du milieu y compris les prélèvements à usage domestique.

Article 3.2 : Cas général

Les mesures de restriction sont appliquées à la **zone d'alerte**.

Les restrictions s'appliquent **sans distinction du milieu de prélèvement** : eaux superficielles (ESU :cours d'eau, plan d'eau) et les eaux souterraines (ESO : nappes d'accompagnement et nappes déconnectées).

Le détail des restrictions est consultable en **annexe 4** du présent arrêté.

Article 4 - Mesures de limitation des usages issus du réseau d'alimentation en eau potable pour les particuliers, entreprises, collectivités et exploitants agricoles

Aucune restriction ne s'applique aux usages issus du réseau d'alimentation en eau potable.

Code INSEE	Libellé de la commune	Niveau de restriction
	Sans objet	

Toutefois, le maire peut prendre un arrêté prescrivant des mesures de limitation d'usage de l'eau potable, même si la ressource du réseau d'adduction d'eau potable n'est pas en tension, dès lors que la commune est soumise à restriction sur les milieux naturels.

De même, les restrictions peuvent être modulées et renforcées (plage horaire – régulation des débits – moyens spécifiques – ...) par la collectivité et il convient donc de se renseigner auprès de la mairie.

En ce qui concerne les prélèvements sur le réseau d'adduction d'eau potable par les installations classées pour la protection de l'environnement (ICPE), ces dernières doivent se référer à leur arrêté de prescription spécifique en matière de prélèvement d'eau, en particulier en période de sécheresse, lequel précise la nature des restrictions sur l'ensemble de leurs prélèvements.



Article 5 : Mesures de réduction des prélèvements pour les installations classées pour la protection de l'environnement (ICPE)

Toutes les ICPE qui relèvent du régime de l'autorisation ou de l'enregistrement et dont le prélèvement d'eau total annuel est supérieur à 10 000 m³ sont soumises à l'arrêté du 30 juin 2023 relatif aux mesures de restriction en période de sécheresse portant sur le prélèvement d'eau et la consommation d'eau des ICPE.

Certaines ICPE sont soumises à des prescriptions spécifiques dites "sécheresse" par arrêté préfectoral réglementant les prélèvements d'eau durant la période d'étiage.

Pour les installations soumises à l'arrêté du 30 juin 2023 et à des prescriptions spécifiques dites "sécheresse" par arrêté préfectoral, les mesures les plus contraignantes s'appliquent.

Le niveau de gravité (alerte, alerte renforcée, crise) est défini par le niveau de la zone d'alerte (selon article 1er) dont relève le ou les prélèvements de l'installation en eaux superficielles et en eaux souterraines. Si une installation relève de plusieurs zones d'alerte, le niveau de gravité de l'installation est le niveau le plus élevé.

Si un niveau de gravité est déclenché, les mesures de réduction s'appliquent sur le cumul des prélèvements (les prélèvements sur le réseau d'adduction d'eau potable et les prélèvements en eaux superficielles et les prélèvements en eaux souterraines) selon des modalités définies par l'arrêté "sécheresse" ICPE spécifique ou par l'arrêté du 30 juin 2023.

Les mesures de réduction spécifiques aux prélèvements sur le réseau d'adduction d'eau potable sont le cas échéant définies dans les prescriptions spécifiques de l'arrêté préfectoral "sécheresse" ICPE ou les prescriptions prises par le maire de la commune ou celles définies par le présent arrêté, à l'article 4 relatif aux mesures de limitation des usages issus du réseau d'alimentation en eau potable ainsi que son annexe 4.

Article 6 : Travaux en cours d'eau

En cas de restriction sur la zone d'alerte concernée, les travaux en cours d'eau sont reportés en dehors de la période d'étiage sauf :

- ◆ si le cours d'eau est en situation d'assec total naturellement c'est-à-dire en l'absence de prélèvements d'origine anthropique,
- ◆ pour des raisons de sécurité,
- ◆ si un acte administratif le permet. Le service de police de l'eau doit être contacté pour définir les modalités et périodes d'intervention.

Article 7 – Durée et validité

Les mesures définies dans le présent arrêté sont applicables à compter du **samedi 13 juin 2026 à 08h00** et restent en vigueur jusqu'au 31 octobre 2026 sauf abrogation.

Article 8 – Abrogation

L'arrêté préfectoral du 04 juin 2026 réglementant temporairement l'usage de l'eau issu du milieu (prélèvement) et du réseau d'eau potable est abrogé à l'entrée en vigueur du présent arrêté.



Article 9 – Publicité


Le présent arrêté est :

- ◆ publié :
 - ✓ au recueil des actes administratifs de la préfecture du Tarn,
 - ✓ sur le portail Internet des services de l'État du département du Tarn,
- ◆ adressé au maire de chaque commune concernée pour :
 - ✓ affichage pour une durée d'un mois,
 - ✓ tenue à la disposition du public au-delà de la durée d'affichage,
- ◆ transmis au préfet coordonnateur de bassin.

Article 10 – Exécution

Le secrétaire général de la préfecture, le sous-préfet de Castres, le directeur départemental des territoires, le chef du service départemental de l'office français de la biodiversité, le commandant du groupement de la Gendarmerie et les maires des communes concernées sont chargés, chacun en ce qui le concerne, de l'exécution du présent arrêté.

Fait à Albi, le 11 juin 2026

Le directeur départemental adjoint
des territoires

François LECCIA

Délais et voies de recours – La présente décision peut être contestée devant le tribunal administratif de Toulouse d'un recours contentieux dans les deux mois qui suivent la date de sa notification ou de sa publication. Le tribunal administratif peut être saisi par l'application informatique "Télérecours citoyens" accessible par le site internet www.telerecours.fr.

Cette décision peut également faire l'objet d'un recours gracieux auprès de l'auteur de la décision ou d'un recours hiérarchique auprès du Ministre de la Transition écologique et solidaire . Cette démarche prolonge le délai de recours contentieux qui doit alors être introduit dans les deux mois suivant la réponse (l'absence de réponse au terme de deux mois vaut rejet implicite).



Annexe 1 : zones d'alertes sécheresse avec les niveaux de restriction

Annexe 1 bis : carte des zones d'alertes du département du Tarn

Annexe 2 : liste des communes concernées par une limitation des prélèvements d'eau dans le milieu et des usages pour les particuliers, entreprises et collectivités

Annexe 3 : liste des communes concernées par une limitation des usages issus du réseau d'alimentation en eau potable pour les particuliers, entreprises, collectivités et exploitants agricoles

Annexe 4 : tableau des mesures de restrictions par usage

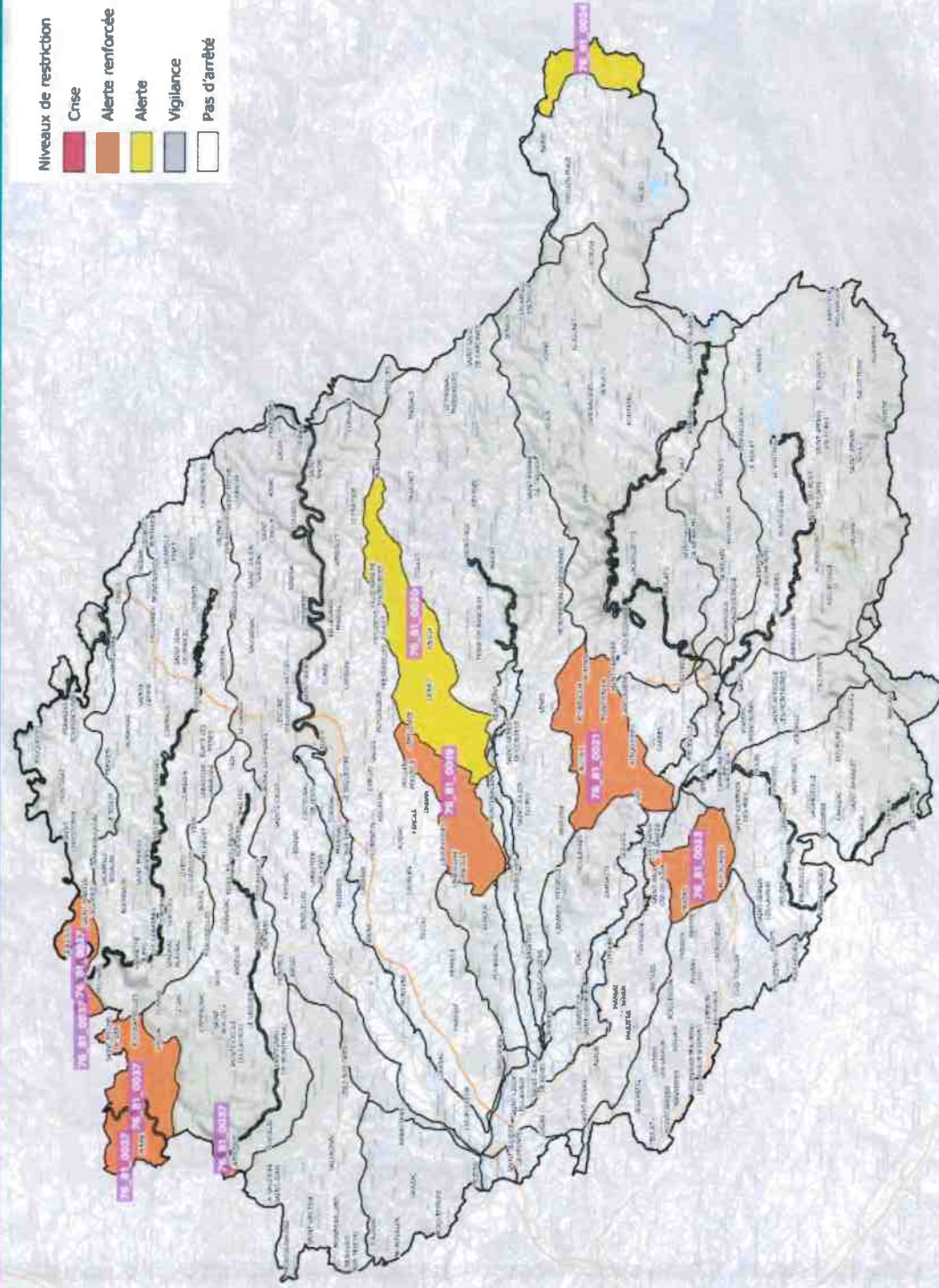
Annexe 1 : Carte des zones d'alertes avec le niveau de restriction dans le département du Tarn

Direction départementale
des territoires

Zones d'alerte sécheresse - niveaux de restriction et points de contrôles -
13 juin 2026



Niveaux de restriction	
■	Crise
■	Alerte renforcée
■	Alerte
■	Vigilance
■	Pas d'arrêté



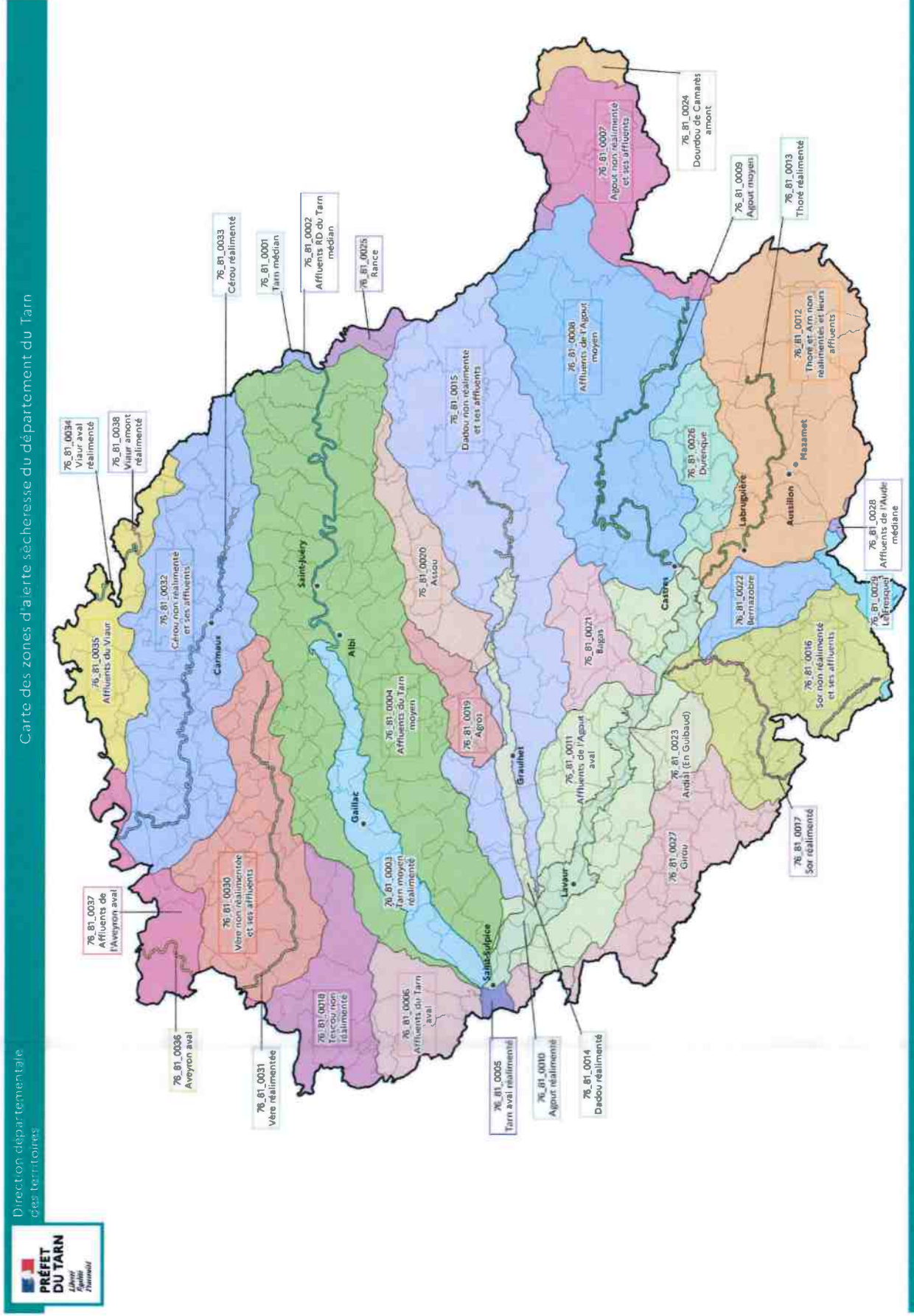
Zône	Alerte
76_81_0019	Alerte renforcée
76_81_0021	Alerte renforcée
76_81_0023	Alerte renforcée
76_81_0037	Alerte renforcée
76_81_0020	Alerte
76_81_0024	Alerte
76_81_0033	Vigilance

DDT81 / SERES / BRE

Echelle 1 / 500 000 - A4

Publié le : 12/06/2026 12:19 (Europe/Paris)
Collectivité : Viviers-lès-Montagnes
https://www.intramuros.org/viviers-les-montagnes/documents/documents_administratifs/66184

Annexe 1 bis : Carte des zones d'alertes pour l'irrigation agricole dans le département du Tarn



Annexe 2 : liste des communes concernées par les restrictions d'usage depuis le milieu naturel

Numéro INSEE	Commune	Niveau d'alerte
81003	ALBAN	Alerte
81010	AMBIALET	Alerte
81013	ANDOUQUE	Vigilance
81023	BARRE	Alerte
81030	BERTRE	Alerte renforcée
81040	BROUSSE	Alerte renforcée
81045	CABANNES (LES)	Vigilance
81046	CADALEN	Alerte renforcée
81060	CARMAUX	Vigilance
81064	CASTELNAU-DE-MONTMIRAL	Alerte renforcée
81065	CASTRES	Alerte renforcée
81069	CORDES-SUR-CIEL	Vigilance
81072	CRESPIN	Vigilance
81075	CUQ-LES-VIELMUR	Alerte renforcée
81079	DENAT	Alerte
81088	FAUCH	Alerte
81096	FRAYSSE (LE)	Alerte
81097	FREJAIROLLES	Alerte
81105	GRAULHET	Alerte renforcée
81109	JONQUIERES	Alerte renforcée
81111	LABARTHE-BLEYS	Vigilance
81117	LABESSIERE-CANDEIL	Alerte renforcée
81118	LABOULBENE	Alerte renforcée
81119	LABOUTARIE	Alerte renforcée
81132	GUITALENS-L'ALBAREDE	Alerte renforcée
81133	LAMILLARIE	Alerte renforcée
81136	LARROQUE	Alerte renforcée
81138	LASGRAISSES	Alerte renforcée
81139	LAUTREC	Alerte renforcée
81147	LOMBERS	Alerte renforcée
81151	MAGRIN	Alerte renforcée
81154	MARNAVES	Vigilance
81165	MILHARS	Alerte renforcée
81170	MONESTIES	Vigilance
81174	MONTDRAGON	Alerte renforcée
81177	MONTFA	Alerte renforcée
81181	MONTPINIER	Alerte renforcée
81182	MONTREDON-LABELSONIE	Alerte renforcée
81184	MONTROSIER	Alerte renforcée
81187	MOULAYRES	Alerte renforcée
81190	MOUZIEYS-TEULET	Alerte
81191	MOUZIEYS-PANENS	Vigilance
81192	MURAT-SUR-VÂBRE	Alerte
81198	ORBAN	Alerte renforcée
81203	PAULINET	Alerte
81206	PENNE	Alerte renforcée
81207	PEYREGOUX	Alerte renforcée
81211	POULAN-POUZOLS	Alerte renforcée

81212	PRADES	Alerte renforcée
81216	PUYCALVEL	Alerte renforcée
81218	PUYGOUZON	Alerte
81219	PUYLAURENS	Alerte renforcée
81222	REALMONT	Alerte
81224	RIOLS (LE)	Alerte renforcée
81227	ROQUECOURBE	Alerte renforcée
81230	ROSIERES	Vigilance
81233	TERRE-DE-BANCALIE	Alerte
81234	ROUSSAYROLLES	Alerte renforcée
81244	SAINT-BENOIT-DE-CARMAUX	Vigilance
81251	SAINT-GERMAIN-DES-PRES	Alerte renforcée
81252	SAINT-GERMIER	Alerte renforcée
81254	SAINT-JEAN-DE-MARCEL	Vigilance
81256	SAINT-JEAN-DE-VALS	Alerte renforcée
81262	SAINT-MARCEL-CAMPES	Vigilance
81263	SAINT-MARTIN-LAGUEPIE	Alerte renforcée
81265	SAINT-MICHEL-DE-VAX	Alerte renforcée
81266	SAINT-PAUL-CAP-DE-JOUX	Alerte renforcée
81275	SALLES	Vigilance
81280	SEGUR (LE)	Vigilance
81287	SIEURAC	Alerte renforcée
81295	TEILLET	Alerte
81299	TEYSSODE	Alerte renforcée
81300	TONNAC	Alerte renforcée
81306	VALDERIES	Vigilance
81309	VAOUR	Alerte renforcée
81311	VENES	Alerte renforcée
81315	VIELMUR-SUR-AGOUT	Alerte renforcée
81317	VILLEFRANCHE-D'ALBIGEOIS	Alerte
81320	VINDRAC-ALAYRAC	Vigilance



Annexe 3 : liste des communes concernées par les restrictions d'usage depuis le réseau d'eau potable

Code INSEE	Libellé de la commune	Niveau de restriction
	Sans objet	

Le maire peut prendre un arrêté prescrivant des mesures de limitation d'usage de l'eau potable, même si la ressource du réseau d'adduction d'eau potable n'est pas en tension, dès lors que la commune est soumise à restriction sur les milieux naturels.

De même, les restrictions peuvent être modulées et renforcées (plage horaire – régulation des débits – moyens spécifiques – ...) par la collectivité et il convient donc de se renseigner auprès de votre mairie.

ANNEXE 4 (1/2) : Restriction par milieu prélevé et par usage selon le niveau de gravité de l'étiage

Usagers P= Particulier, E= Entreprises, C= Collectivités, A= Exploitant agricole	Usages	Ressource concernée Par l'usage*		Vigilance		Alerte renforcée		Cote
		Milieux naturels Préciser dans les AC le milieu (ESUIESO) et les compartiments concernés	Réseau d'alimentation en eau possible	Information via communiqué de presse + Information de l'IOUGC en lien avec la chambre d'agriculture ou de la chambre d'agriculture de la Lozère + Toute mesure d'anticipation proposée par l'IOUGC ou la chambre d'agriculture de la Lozère	Interdiction 2 jours / semaine des prélèvements agricoles (excepté pour les secteurs où les tours d'eau sont déjà organisés sur un autre pas de temps, sans passer sous le seuil de 25% du temps ou débits de prélèvement) EVOU En temps (cf article 17) Réduction de 30 % en volume ou en temps (de 13h00 à 20h00) EVOU Pour les ASA et structures collectives : réduction de 30 % en débit (cf article 16) EVOU Pour les cas particuliers du maraîchage, de l'horticulture et de systèmes d'irrigation localisée (goutte-à-goutte, micro-aspiration) : En temps (cf article 17) EVOU Pour les tours d'eau organisés : 30 % en débit (tours d'eau organisés) + Toute mesure d'anticipation proposée par l'IOUGC	Interdiction 3,5 jours / semaine des prélèvements agricoles (excepté pour les secteurs où les tours d'eau sont déjà organisés sur un autre pas de temps, sans passer sous le seuil de 50 % du temps ou débits de prélèvement) EVOU En temps (cf article 17) Réduction de 50 % en volume ou en temps (de 08h00 à 20h00) EVOU Pour les ASA et structures collectives : Réduction de 50 % en débit (cf article 16) EVOU Pour les cas particuliers du maraîchage, de l'horticulture et de systèmes d'irrigation localisée (goutte-à-goutte, micro-aspiration) : En temps (cf article 17) EVOU Pour les tours d'eau organisés : 50 % en débit + Toute mesure d'anticipation proposée par l'IOUGC		
1 - Irrigation agricole, arrosage, abreuvement des animaux								
x	x	x	oui	oui	Information via communiqué de presse + Information de l'IOUGC en lien avec la chambre d'agriculture ou de la chambre d'agriculture de la Lozère + Toute mesure d'anticipation proposée par l'IOUGC ou la chambre d'agriculture de la Lozère	Interdiction 2 jours / semaine des prélèvements agricoles (excepté pour les secteurs où les tours d'eau sont déjà organisés sur un autre pas de temps, sans passer sous le seuil de 25% du temps ou débits de prélèvement) EVOU En temps (cf article 17) Réduction de 30 % en volume ou en temps (de 13h00 à 20h00) EVOU Pour les ASA et structures collectives : réduction de 30 % en débit (cf article 16) EVOU Pour les cas particuliers du maraîchage, de l'horticulture et de systèmes d'irrigation localisée (goutte-à-goutte, micro-aspiration) : En temps (cf article 17) EVOU Pour les tours d'eau organisés : 30 % en débit (tours d'eau organisés) + Toute mesure d'anticipation proposée par l'IOUGC	Interdiction 3,5 jours / semaine des prélèvements agricoles (excepté pour les secteurs où les tours d'eau sont déjà organisés sur un autre pas de temps, sans passer sous le seuil de 50 % du temps ou débits de prélèvement) EVOU En temps (cf article 17) Réduction de 50 % en volume ou en temps (de 08h00 à 20h00) EVOU Pour les ASA et structures collectives : Réduction de 50 % en débit (cf article 16) EVOU Pour les cas particuliers du maraîchage, de l'horticulture et de systèmes d'irrigation localisée (goutte-à-goutte, micro-aspiration) : En temps (cf article 17) EVOU Pour les tours d'eau organisés : 50 % en débit + Toute mesure d'anticipation proposée par l'IOUGC	
x	x	x	oui	oui	Information via communiqué de presse	Interdiction de 10h00 à 20h00	Interdiction de 8h00 à 20h	
x	x	x	oui	oui	Information via communiqué de presse	Interdiction de 8h00 à 20h00 Interdiction totale (sauf cas particulier des plantations d'arbres et arbustes de moins de 3 ans - interdiction de 8h00 à 20h00 et arrosages limités à 2 fois par semaine de 20h00 à 8h00, sous réserve de restrictions plus strictes nécessaires pour l'alimentation en eau potable)	Interdiction des prélèvements Sauf adaptations de restrictions moins strictes prévues dans l'arrêté cadre (cf article 18) + Toute mesure d'anticipation proposée par l'IOUGC	
x	x	x	oui	oui	Information via communiqué de presse	Interdiction de 13h00 à 20h00 + Un registre de prélèvement devra être rempli hebdomadairement pendant la période d'étiage.	Interdiction de 8h00 à 20h00 Arosage possible de 20h00 à 8h00, limité à 2 fois par semaine + Un registre de prélèvement devra être rempli hebdomadairement pendant la période d'étiage.	Interdiction totale Sauf pour terrains de sport d'enjeu national ou international / une liste des terrains doit être envoyée au préfet de département avant le 1 ^{er} juin pour les terrains de sport d'enjeu national et les terrains de sport d'enjeu international de 20h00 à 8h00 et 2 fois par semaine, sauf en cas de pénurie d'eau potable (Interdiction totale) + Un registre de prélèvement devra être rempli hebdomadairement pendant la période d'étiage.
x	x	x	oui	oui	Information via communiqué de presse	Interdiction d'arrosage les terrains de golf de 8h00 à 20h00 + Réduction de la consommation hebdomadaire d'eau de 30 % + Un registre de prélèvement devra être rempli hebdomadairement pendant la période d'étiage.	Interdiction d'arrosage les terrains de golf à l'exception des greens qui peuvent être arrosés entre 20h00 et 8h00 sauf en cas de pénurie d'eau potable + Réduction de la consommation hebdomadaire d'eau d'au moins 70 % + Un registre de prélèvement devra être rempli hebdomadairement pendant la période d'étiage.	Interdiction totale Sauf impératif sanitaire Affichage obligatoire de l'arrêté de restriction en vigueur
x	x	x	oui	oui	Information via communiqué de presse	Pas de limitation sauf arrêté spécifique.		
2 - Lavage et nettoyage								
x	x	x	oui	oui	Information via communiqué de presse Affichage obligatoire de l'arrêté de vigilance ou du communiqué de presse	Interdiction sauf avec du matériel haute pression ou avec un système de recyclage de l'eau (sauf impératif sanitaire) Affichage obligatoire de l'arrêté de restriction en vigueur	Interdiction sauf avec un système de recyclage de l'eau (sauf impératif sanitaire) Affichage obligatoire de l'arrêté de restriction en vigueur	Interdiction totale Sauf impératif sanitaire Affichage obligatoire de l'arrêté de restriction en vigueur
			oui	oui	Information via communiqué de presse	Interdiction totale Sauf impératif sanitaire		

