



**Arrêté de la Présidente
de la Communauté Urbaine
Grand Besançon Métropole**

DP.26.08.A21

Publié le : 09/03/2026

OBJET : Arrêté de délimitation du domaine public – Commune de Pouilley-les-Vignes – Rue de la Maletiere - Dossier ALI-26.011

La Présidente de la Communauté Urbaine Grand Besançon Métropole (CU GBM),

Vu la demande en date du 27/01/2026 par laquelle Géomètres-Experts SARL COQUARD demande l'alignement de la voie au droit des propriétés :

Cadastrées : **AE n° 42**

Adressées à : **Rue de la Maletiere à Pouilley-les-Vignes**

Vu le code général des collectivités territoriales,
Vu le code général des propriétés des personnes publiques et notamment, l'article L3111-1 instituant l'inaliénabilité et l'imprescriptibilité des biens du domaine public,
Vu le code de l'urbanisme notamment dans ses articles L421-1 et suivants ainsi que les articles L151-41 et L152-2 relatifs aux emplacements réservés,
Vu le code de la voirie routière et notamment les articles L112-1 à L112-8 et L141-3, relatifs aux alignements de voirie,
Vu l'absence d'emplacement réservé inscrit au plan local d'urbanisme de la commune concernée,
Vu l'absence de plan d'alignement,
Vu l'état des lieux

ARRÊTE

Article 1^{er} : L'alignement de fait de la voie au droit des parcelles concernées est définie par la ligne rose, sur le croquis annexé au présent arrêté.

Article 2 : Les droits des tiers sont et demeurent expressément réservés.

Article 3 : Le présent arrêté ne dispense pas le bénéficiaire de procéder, si nécessaire, aux formalités d'urbanisme prévues par le code de l'urbanisme.

Article 4 : Le présent arrêté ne définit pas les limites foncières des parcelles concernées.

Article 5 : La durée de validité du présent arrêté est d'un an à compter de sa date de délivrance, dans le cas où aucune modification du domaine public n'interviendrait sur cette période. À défaut, une nouvelle demande devra être effectuée.

Article 6 : Tout recours contentieux contre le présent arrêté peut être formé auprès du Tribunal Administratif de Besançon dans les deux mois suivant la notification ou la publicité de l'arrêté.



Article 7 : Le directeur général des services de la communauté urbaine Grand Besançon Métropole est chargé de l'exécution du présent arrêté qui sera publié sur le site internet du Grand Besançon et dont copie sera notifiée au demandeur.

Besançon, le 06/03/2026,

Pour la Présidente et par délégation,

Lauren Desjardins
Responsable du Service Topographie



Dép. Urbanisme - Dir. Foncier Topographie
 Service Topographie
 Immeuble "La City"
 4, rue Gabriel Plançon
 25043 BESANCON Cedex
 Tel: 03 81 87 89 10
 e-mail: topo@grandbesancon.fr








Plan de délimitation du domaine public Commune de POUILLEY LES VIGNES

Rue de la Maletiere

Alignement au droit de la parcelle

Section AE n° 42

Légende:

-  Application cadastrale
-  Limite connue par bornage OGE
-  Alignement cadastrale
-  Alignement du domaine public
-  Section cadastrale
-  Limite de l'emplacement réservé de voirie
-  Limite de l'Alignement homologué de voirie

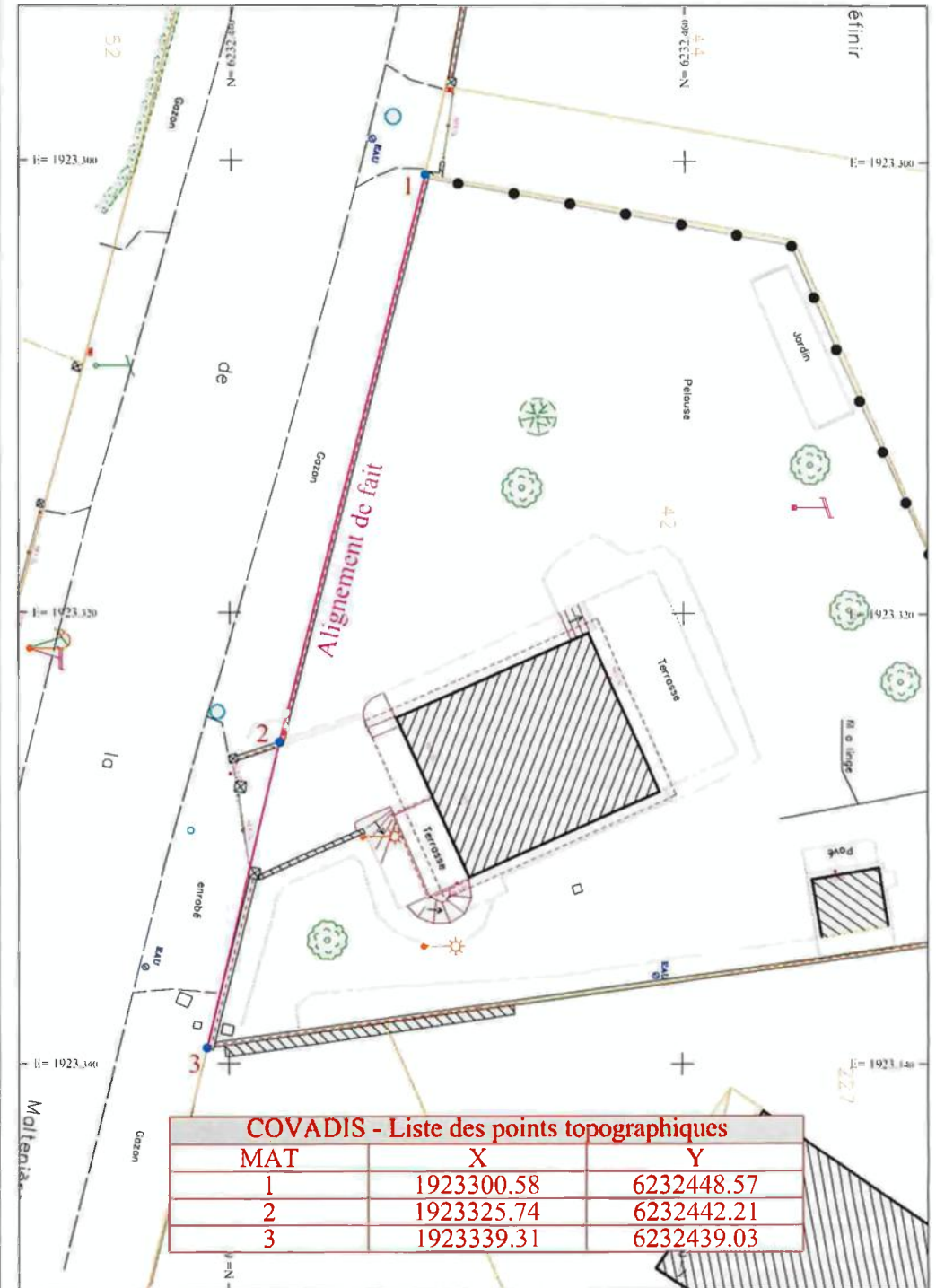
Pétitionnaire :

Cabinet COQUARD
 SARL de Géomètres-Experts
 4 Rue des Roches
 25110 BAUME-LES-DAMES

-  Emprise de l'emplacement réservé
-  Emprise de l'Alignement homologué
-  Partie à acquérir par la collectivité
-  Partie à rétrocéder par la collectivité

Date : le 27 janvier 2026	Echelle : 1 / 200	N° de Dossier : 011-2026	N° de Rue : 036
Responsable du dossier M. SCHNAEBELE Julien	N° tel interne : 03 81 87 88 22 ou 03 81 87 88 23		

Date	Objet de la modification



COVADIS - Liste des points topographiques		
MAT	X	Y
1	1923300.58	6232448.57
2	1923325.74	6232442.21
3	1923339.31	6232439.03

