













# Parcours d'orientation à La Pilardière

## Niveau adulte

### Légende

-  Balises à trouver
-  Bâtiment
-  Passage couvert
-  Route et chemin
-  Sentier
-  Clôture
-  Cabane
-  Zone interdite
-  Arbre remarquable ou isolé
-  Souche
-  Étendue d'eau
-  Puits, fontaine



Nord



Parcours d'orientation réalisé par la Commune d'Oudon en partenariat avec le Département de la Loire-Atlantique et O2C.org

Ne pas jeter sur la voie publique.



## Le quiz biodiversité

- 1** En utilisant la carte d'orientation, partez à la recherche des balises impaires pour découvrir les questions du quiz.

- 2** Scannez le QRCode et entrez vos réponses.

