



Commune de Pouilley-les-Vignes

Code INSEE : 25467

PLAN LOCAL D'URBANISME

Annexe

Plan des Servitudes d'Utilité Publique

Approbation du PLU18 octobre 2013
Mise à jour n°1.....28 juin 2019
Mise à jour n°2.....02 février 2024
Mise à jour n°3.....01 juin 2026

Commune de
POUILLEY-LES-VIGNES

Plan Local d'Urbanisme

**Plan des Servitudes d'Utilité
Publique**

**PREFECTURE
DU DOUBS**








Ministère
de l'Écologie, de l'Énergie,
de l'Aménagement durable
et de l'Aménagement
du territoire

DDE du DOUBS
Service Habitat, Aménagement,
Développement Durable,
Planification
6, Rue Roussillon
57119
25003 Besançon Cedex

Prescrit le
Approuvé le
Révisé le

Echelle 1/10 000.
LR / Juin 2009

SERVITUDES

-  Limite de commune
-  EL7 Servitude d'alignement - RD 67
-  PT2 Protections radioélectriques contre les obstacles
-  I4 Lignes électriques
-  PT3 Télécommunications

