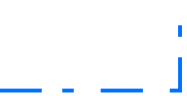










### Légende

-  Sections cadastrales
-  Parcelles cadastrales
-  Périmètre de voisinage d'infrastructure de transport terrestre (secteur affecté par le bruit) - Catégorie 1 - 300m
-  Périmètre de voisinage d'infrastructure de transport terrestre (secteur affecté par le bruit) - Catégorie 3 - 100m
-  Périmètre de voisinage d'infrastructure de transport terrestre (secteur affecté par le bruit) - Catégorie 4 - 30m
-  Périmètre de voisinage d'infrastructure de transport terrestre (secteur affecté par le bruit)
-  Périmètre Projet Urbain Partenarial " Zone 1AUa Rue de Lausanne "
-  Périmètre de Droit de Préemption Urbain
-  Périmètre de consultation de la DRAC en vue de fouilles archéologiques - assiette de l'opération > à 5000 m2

Commune couverte en intégralité par :  
 - Périmètre de recherches de mines d'hélium et substances connexes

Commune de Pouilly-les-Vignes  
 Code INSEE : 25467



## PLAN LOCAL D'URBANISME

Annexes graphiques  
 de la commune 1/7500



Approbation du PLU : 18 octobre 2013  
 Mise à jour n°1 : 28 juin 2019  
 Mise à jour n°2 : 02 février 2024  
 Mise à jour n°3 : 01 juin 2026

