

M A I R I E

D E



4 Place de la Mairie
31800 Villeneuve-de-Rivière
Tél. 05.61.94.55.75
Fax 05.61.95.24.07
mairie@villeneuve-riviere.fr

ARRÊTÉ MUNICIPAL D.E.C.I

Défense Extérieure Contre l'Incendie

Le Maire de la Commune de VILLENEUVE de Rivière,

Vu le code la sécurité intérieure,

Vu la loi no 2004-811 relative à la modernisation de la sécurité civile,

Vu la loi 96-369 du 3 Mai 1996 relative à l'organisation des services d'incendie et de secours,

Vu le code général des collectivités territoriales pris en ses articles L. 1424-1 et suivants et R.14241 et suivants,

Vu le décret no 2015-235 du 27 février 2015 relatif à la défense extérieure contre l'incendie,

Vu l'arrêté ministériel no NOR INTE1522200A du 15 décembre 2015 fixant le référentiel national de la défense extérieure contre l'incendie (R.N.D.E.C.I),

Vu le référentiel national de la défense extérieure contre l'incendie (R.N.D.E.C.I) fixé par l'arrêté

n° NOR INTEI 522200A,

Vu l'arrêté préfectoral du 16 janvier 2023 approuvant le Règlement Départemental de la Défense Extérieure Contre l'Incendie (R.D.D.E.C.I),

CONSIDERANT que la commune peut être exposée à divers risques d'incendie,

CONSIDERANT que le Maire doit s'assurer de l'existence, de la suffisance et de la disponibilité des ressources en eau pour la lutte contre l'incendie

CONSIDERANT que cet arrêté de D.E.C.I. prévoit l'inventaire des P.E.I. (Point d'Eau Incendie) publics et privés et intégrera l'inventaire des risques de la commune.

CONSIDERANT que cette mesure a pour objectif de définir sans équivoque la DECI et notamment de trancher la situation litigieuse de certains points d'eau,

ARRÊTE :

Article 1 : Les P.E.I. publics sont au nombre de 43 ; 42 disponibles et 1 indisponibles
Les P.E.I. privés sont au nombre de 7 ; 7 disponibles.

Article 2 : Un inventaire des P.E.I., publics et privés, est réalisé dans l'annexe 1, jointe au présent arrêté, qui comprend également une cartographie associée.

Article 3 : Un inventaire des risques de la commune est réalisé dans l'annexe 2, jointe au présent arrêté, qui comprend également une cartographie des risques et des zones de risque. La mise à jour de cet arrêté se fera tous les 4 ans, suivant les modalités précisées dans le Règlement Départemental de la Défense Extérieure Contre l'Incendie (R.D.D.E.C.I), en s'appuyant sur la base de données de recensement des P.E.I. mise à jour en permanence.

Article 4 : Cet arrêté sera transmis au contrôle de légalité.

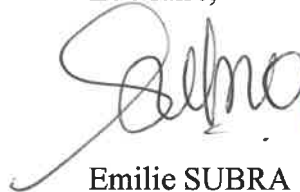
Article 5 : Le présent arrêté fera l'objet d'une publication au recueil des actes administratifs de la Mairie de VILLENEUVE de RIVIERE.

Article 6 : Cet arrêté sera notifié au Préfet de la Haute-Garonne et le Service Départemental d'Incendie et de Secours centralise cette notification.

Article 7 : Le Préfet de la Haute-Garonne,
La Maire,
Le S.D.I.S.,
sont chargés chacun en ce qui les concerne de l'exécution du présent arrêté.

VILLENEUVE de RIVIERE, le 26 décembre 2025

Le Maire,


Emilie SUBRA



Envoyé en préfecture le 05/01/2026

Reçu en préfecture le 05/01/2026

Publié le

ID : 031-213105851-20251226-AR_116_2025-AR

ANNEXE 1

INVENTAIRE DES POINTS D'EAU INCENDIE (P.E.I.) PUBLICS ET PRIVÉS

I – Inventaire des Points d’Eau Incendie :

PEI publics :

Les Points d’Eau Incendie (P.E.I.) publics sont au nombre de : 43

- Dont 42 sont disponibles (utilisables).
- Dont 01 est indisponible (inutilisable ou débit notoirement insuffisant).

PEI privés :

Les Points d’Eau Incendie (P.E.I.) privés sont au nombre de :

- 07 sont disponibles (utilisables).

Maintenance, contrôle technique et reconnaissances opérationnelles :

La maintenance des PEI est réalisée par la Mairie ainsi que par le Service des eaux SEBCS.

Le dernier contrôle technique réalisé par les personnels du service des eaux date de 20/01/2025.

Les dernières reconnaissances opérationnelles réalisées par les personnels du SDIS datent de 2024.

II – Cartographie associée à l’inventaire des PEI.

Ces PEI publics et privés sont présentés ci-après sur les éléments cartographiques donnés ci-joints :

- Listes des PEI publics et privés avec leur état et leurs anomalies,
- Légende cartographique – Groupement Prévision – Associée au Plan
- Plans d’implantation des PEI de la commune de VILLENEUVE de RIVIERE (1 page de format A3)

Légende * Etat
 * Anomalie
 * Accès
 * Signalisation
 X -Indisponible
 i -Avec anomalies
 -Non autorisée
 -Problématique
 ✓ -E
 -S
 -A
 -S

Liste des points d'eau

Implantation	N°Insee	Nom Commune	N°PEI	Type	E t a	A n o	A c c	S i g	Adresse	Pression Statique	Pression Dynamique	Débit Maxi	Débit A 1 bar	Débit A 0,6 bar	Diamètre alim	Diamètre sortie	Volume réserve m3	Ré alim	Réa / rés	Débit réalim m3/h	Volume château d'eau	Altitude château d'eau	Réserve inc
Voie publique	31585	VILLENEUVE DE RIVIERE	1	PI 80	X	i	✓	✓	D817 CONTRE SIVOM CENTRE DE TRI	5.5		25.0	14.0		Inconnu	Inconnu		<input type="checkbox"/>	<input type="checkbox"/>				
Voie publique	31585	VILLENEUVE DE RIVIERE	2	PI 100	X	i	✓	✓	D817 VERS DELZONGLE-FACE EDILOISIR	6.5		40.0	36.0		Inconnu	Inconnu		<input type="checkbox"/>	<input type="checkbox"/>				
Voie publique	31585	VILLENEUVE DE RIVIERE	3	PI 100	X	i	✓	✓	CHEMIN DE LA CHAPELLE ANGLE IMPASSE DE LA CHAPELLE	5.8		47.0	36.0		Inconnu	Inconnu		<input type="checkbox"/>	<input type="checkbox"/>				
Voie publique	31585	VILLENEUVE DE RIVIERE	4	PI 80	X	i	✓	✓	CHEMIN DE LA CHAPELLE A L'INTERIEUR DU SDE BAROUSSE/COMMINGES	6.0		34.0	32.0		Inconnu	Inconnu		<input type="checkbox"/>	<input type="checkbox"/>				
Voie publique	31585	VILLENEUVE DE RIVIERE	5	PI 100	X	i	✓	✓	RUE DU MOULIN D'AULNE ANGLE CH. DE LA CHAPELLE-SALLE POLYVALENTE	5.0		41.0	32.0		Inconnu	Inconnu		<input type="checkbox"/>	<input type="checkbox"/>				
Voie publique	31585	VILLENEUVE DE RIVIERE	6	RAE	X	i	✓	✓	COTE DE BAREILLE VC9-FACE CH. DU GARROS NAOU								60	<input type="checkbox"/>	<input type="checkbox"/>				
Voie publique	31585	VILLENEUVE DE RIVIERE	7	PI 100	✓	i	✓	✓	RUE DE L' EGLISE ANGLE RUE DES LAURIERS	5.0		86.0	68.0		Inconnu	Inconnu		<input type="checkbox"/>	<input type="checkbox"/>				
Voie publique	31585	VILLENEUVE DE RIVIERE	8	PI 100	✓	i	✓	✓	RUE DE L'AMIRAL CASTEX PLACE DU DIX NEUF MARS 1962	4.8		872.0	61.0		Inconnu	Inconnu		<input type="checkbox"/>	<input type="checkbox"/>				
Voie publique	31585	VILLENEUVE DE RIVIERE	9	PI 100	X	i	✓	✓	RUE DE L'AMIRAL CASTEX ANGLE RUE DE L'ECOLE	5.0		29.0	26.0		Inconnu	Inconnu		<input type="checkbox"/>	<input type="checkbox"/>				
Voie publique	31585	VILLENEUVE DE RIVIERE	10	PI 100	✓	i	✓	✓	RUE DE L'AMIRAL CASTEX ANGLE RUE DES ACACIAS	4.5		95.0	70.0		Inconnu	Inconnu		<input type="checkbox"/>	<input type="checkbox"/>				
Voie publique	31585	VILLENEUVE DE RIVIERE	11	PI 100	✓	i	✓	✓	11 RUE DU LAVOIR ANGLE RUE DES BOURDALATS	4.5		87.0	68.0		Inconnu	Inconnu		<input type="checkbox"/>	<input type="checkbox"/>				
Voie publique	31585	VILLENEUVE DE RIVIERE	12	PI 80	✓	i	✓	✓	589 RUE DES BOURDALATS LA GOUTERE	4.0		32.0	26.0		Inconnu	Inconnu		<input type="checkbox"/>	<input type="checkbox"/>				
Voie publique	31585	VILLENEUVE DE RIVIERE	13	PI 100	X	i	✓	✓	2 CHEMIN D' ARMAJOU	5.2		70.0	60.0		Inconnu	Inconnu		<input type="checkbox"/>	<input type="checkbox"/>				
Voie publique	31585	VILLENEUVE DE RIVIERE	15	PI 100	X	i	✓	✓	D817 ANGLE RUE DES ACACIAS	5.5		48.0	42.0		Inconnu	Inconnu		<input type="checkbox"/>	<input type="checkbox"/>				
Voie publique	31585	VILLENEUVE DE RIVIERE	16	PI 100	✓	i	✓	✓	RUE DES PYRENEES ANGLE RUE DE L'ECOLE	5.2		100.0	87.0		Inconnu	Inconnu		<input type="checkbox"/>	<input type="checkbox"/>				

Liste des points d'eau

Légende * Etat
 * Anomalie
 * Accès
 * Signalisation

✗ -Indisponible
 i -Avec anomalies
 -Non autorisée
 -Problématique

Envoyé en préfecture le 05/01/2026
 Reçu en préfecture le 05/01/2026
 Publié le 05/11/2025
 conforme en service
 ID : 031-213105851-20251226-AR_116_2025-AR

Implantation	N°Insee	Nom Commune	N°PEI	Type	E t a	A n o	A c c	S i g	Adresse	Pression Statique	Pression Dynamique	Débit Maxi	Débit A 1 bar	Débit A 0,6 bar	Diamètre alim	Diamètre sortie	Volume réserve m3	Ré alim	Réa / rés	Débit réalim m3/h	Volume château d'eau	Altitude château d'eau	Réserve inc
Voie publique	31585	VILLENEUVE DE RIVIERE	17	PI 100	✓	i	✓	✓	RUE DES PYRENEES ANGLE RUE DOCTEUR SEILHAN	5.8		100.0	84.0		Inconnu	Inconnu		<input type="checkbox"/>	<input type="checkbox"/>				
Voie publique	31585	VILLENEUVE DE RIVIERE	18	PI 100	✗	i	✓	✓	37 RUE DE LA BASCULE DERRIERE La Bascule , sous l'arbre. Difficulté à manœuvrer, trop près du mur.	5.7		86.0	75.0		Inconnu	Inconnu		<input type="checkbox"/>	<input type="checkbox"/>				
Voie publique	31585	VILLENEUVE DE RIVIERE	19	PI 80	✗	i	✓	✓	12 CHEMIN DU JUNCASSA	4.0		28.0	20.0		Inconnu	Inconnu		<input type="checkbox"/>	<input type="checkbox"/>				
Voie publique	31585	VILLENEUVE DE RIVIERE	20	PI 80	✗	i	✓	✓	19 CHEMIN DU JUNCASSA	3.0		11.0	1.0		Inconnu	Inconnu		<input type="checkbox"/>	<input type="checkbox"/>				
Voie publique	31585	VILLENEUVE DE RIVIERE	21	PI 80	✗	i	✓	✓	CHEMIN DU FOND DES VIGNES ANGLE CHEMIN DE POULOUM	5.5		22.0	10.0		Inconnu	Inconnu		<input type="checkbox"/>	<input type="checkbox"/>				
Voie publique	31585	VILLENEUVE DE RIVIERE	22	PI 80	✗	i	✓	✓	IMPASSE BIROC 205 chemin du Biroc	4.2		19.0	15.0		Inconnu	Inconnu		<input type="checkbox"/>	<input type="checkbox"/>				
Voie publique	31585	VILLENEUVE DE RIVIERE	23	PI 100	✓	✓	✓	✓	D92 VOIE ROMAINE -LIEU DIT CABIRO	4.8		80.0	74.0		Inconnu	Inconnu		<input type="checkbox"/>	<input type="checkbox"/>				
Voie publique	31585	VILLENEUVE DE RIVIERE	24	PI 100	✓	i	✓	✓	585 VOIE ROMAINE LABATUT	5.0		114.0	103.0		Inconnu	Inconnu		<input type="checkbox"/>	<input type="checkbox"/>				
Voie publique	31585	VILLENEUVE DE RIVIERE	25	PI 80	✗	i	✓	✓	COTE DE BAREILLE ANGLE CHEMIN DE GOUTILLON	2.0		23.0	12.0		Inconnu	Inconnu		<input type="checkbox"/>	<input type="checkbox"/>				
Voie publique	31585	VILLENEUVE DE RIVIERE	26	PI 100	✓	i	✓	✓	VOIE ROMAINE ANGLE COTE DE BAREILLE	4.0		79.0	70.0		Inconnu	Inconnu		<input type="checkbox"/>	<input type="checkbox"/>				
Voie publique	31585	VILLENEUVE DE RIVIERE	27	PI 80	✓	i	✓	✓	704 RUE ANSELME ARRIEU ANGLE COTE DE PETIT JEAN	4.0		48.0	42.0		Inconnu	Inconnu		<input type="checkbox"/>	<input type="checkbox"/>				
Voie publique	31585	VILLENEUVE DE RIVIERE	28	PI 100	✓	i	✓	✓	ROUTE DE SPEHIS ANGLE ROUTE DE SAINT PLANCARD	4.0		87.0	74.0		Inconnu	Inconnu		<input type="checkbox"/>	<input type="checkbox"/>				
Voie publique	31585	VILLENEUVE DE RIVIERE	29	PI 100	✗	i	✓	✓	ROUTE DE SPEHIS ANGLE COTE DE GOUTET- LIEU DIT HUSTAN	4.0		28.0	15.0		Inconnu	Inconnu		<input type="checkbox"/>	<input type="checkbox"/>				
Voie publique	31585	VILLENEUVE DE RIVIERE	30	RAE	✓	✓	✓	✓	526 COTE DE GOUTET FACE CH. DU CARRAOU - ENTRE GOUTET ET BAQUARISSES								60	<input type="checkbox"/>	<input type="checkbox"/>				

Liste des points d'eau

Légende * Etat
 * Anomalie
 * Accès
 * Signalisation

-Indisponible
 -Avec anomalies
 -Non autorisée
 -Problématique

-E
 -S
 -A
 -S

Envoyé en préfecture le 05/01/2026

Reçu en préfecture le 05/01/2026

Publié le

conforme

en service

05/11/2025

ID : 031-213105851-20251226-AR_116_2025-AR

Implantation	N°Insee	Nom Commune	N°PEI	Type	E t a	A n o	A c c	S i g	Adresse	Pression Statique	Pression Dynamiqu e	Débit Maxi	Débit A 1 bar	Débit A 0,6 bar	Diamètre alim	Diamètre sortie	Volume réserve m3	Ré alim	Réa / rés	Débit réalim m3/h	Volume château d'eau	Altitude château d'eau	Réserve inc
Voie publique	31585	VILLENEUVE DE RIVIERE	31	PI 100					COTE DE FINE ANGLE CH. DU PIC DU GAR	5.5		34.0	29.0		Inconnu	Inconnu		<input type="checkbox"/>	<input type="checkbox"/>				
Voie publique	31585	VILLENEUVE DE RIVIERE	32	PI 100					1 CLOS DE COURNEILLE ANGLE CHEMIN DE CORNEILLE	8.5		68.0	64.0		Inconnu	Inconnu		<input type="checkbox"/>	<input type="checkbox"/>				
Voie publique	31585	VILLENEUVE DE RIVIERE	33	PI 100					387 VOIE ROMAINE FACE CHEMIN DU GOUTILLON	4.0		126.0	119.0		Inconnu	Inconnu		<input type="checkbox"/>	<input type="checkbox"/>				
Voie publique	31585	VILLENEUVE DE RIVIERE	34	RAE					CHEMIN DE LA CHAPELLE A COTE D'ASM								120	<input type="checkbox"/>	<input type="checkbox"/>				
Voie publique	31585	VILLENEUVE DE RIVIERE	35	PI 100					928 ROUTE DE SPEHIS	3.5		104.0	95.0		Inconnu	Inconnu		<input type="checkbox"/>	<input type="checkbox"/>				
Voie publique	31585	VILLENEUVE DE RIVIERE	36	PI 100					RUE ANDRE SICRE	4.5		105.0	90.0		Inconnu	Inconnu		<input type="checkbox"/>	<input type="checkbox"/>				
Voie publique	31585	VILLENEUVE DE RIVIERE	37	RAE					RUE DU CHATEAU ANGLE COTE DE FINE								200	<input type="checkbox"/>	<input type="checkbox"/>				
Voie publique	31585	VILLENEUVE DE RIVIERE	38	PI 100					IMPASSE DU PIC DU MIDI AU NIVEAU DU ROND-POINT	4.6		81.0	68.0		Inconnu	Inconnu		<input type="checkbox"/>	<input type="checkbox"/>				
Voie publique	31585	VILLENEUVE DE RIVIERE	39	PI 100					VOIE ROMAINE ANGLE CHEMIN DE BIROC	4.8		74.0	70.0		Inconnu	Inconnu		<input type="checkbox"/>	<input type="checkbox"/>				
Voie publique	31585	VILLENEUVE DE RIVIERE	40	PI 100					10 IMPASSE LES VILLAS DE L'ARMAJOU PAR LE CHEMIN ARMAJOU	4.5		72.0	61.0		Inconnu	Inconnu		<input type="checkbox"/>	<input type="checkbox"/>				
Voie publique	31585	VILLENEUVE DE RIVIERE	41	RAAL					IMPASSE DE LA CHAPELLE devant ateliers municipaux								120	<input type="checkbox"/>	<input type="checkbox"/>				
Voie publique	31585	VILLENEUVE DE RIVIERE	42	RAAL					D817 Après Boulangerie								120	<input type="checkbox"/>	<input type="checkbox"/>				
Voie publique	31585	VILLENEUVE DE RIVIERE	43	RAAL					COTE DE BAREILLE début de la montée								120	<input type="checkbox"/>	<input type="checkbox"/>				
PARC d'EXPOSITI ON	31585	VILLENEUVE DE RIVIERE	59088	RAAL					CHEMIN DE CASSAGNE PARC DES EXPOSITIONS DU COMMINGES COTE OUEST- DERRIÈRE LE BATIMENT								280	<input type="checkbox"/>	<input type="checkbox"/>				
PARC d'EXPOSITI ON	31585	VILLENEUVE DE RIVIERE	59089	PI 100					CHEMIN DE CASSAGNE PARC DES EXPOSITIONS DU COMMINGES COTE OUEST	4.2		61.0	48.0		Inconnu	Inconnu		<input type="checkbox"/>	<input type="checkbox"/>				

Liste des points d'eau

Légende * Etat
 * Anomalie
 * Accès
 * Signalisation

-Indisponible
 -Avec anomalies
 -Non autorisée
 -Problématique

-E
 -S
 -A
 -S

Envoyé en préfecture le 05/01/2026

Reçu en préfecture le 05/01/2026

Publié le

conforme

en service

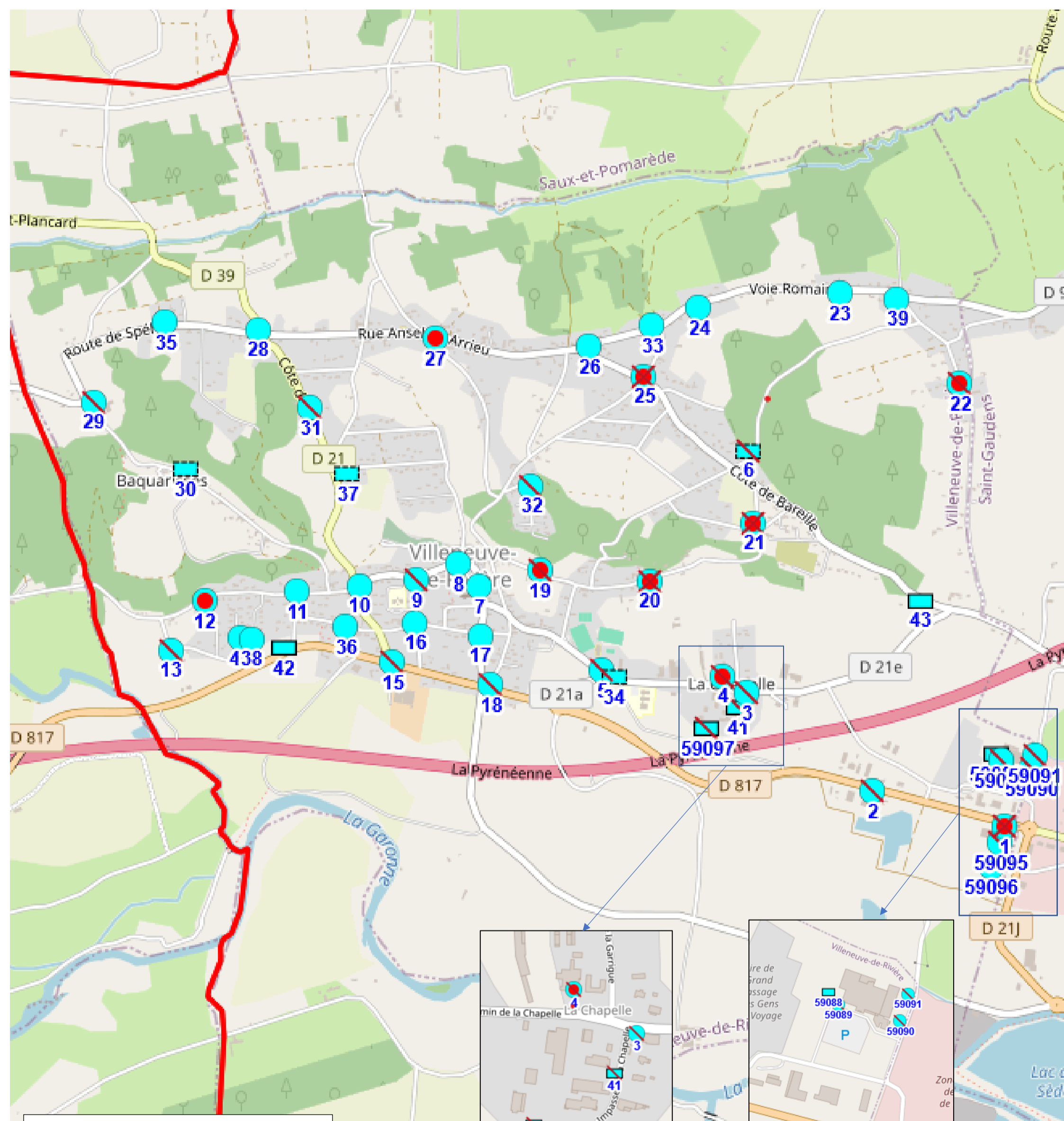
05/11/2025

ID : 031-213105851-20251226-AR_116_2025-AR

Implantation	N°Insee	Nom Commune	N°PEI	Type	E t a	A n o	A c c	S i g	Adresse	Pression Statique	Pression Dynamique	Débit Maxi	Débit A 1 bar	Débit A 0,6 bar	Diamètre alim	Diamètre sortie	Volume réserve m3	Ré alim	Réa / rés	Débit réalim m3/h	Volume château d'eau	Altitude château d'eau	Réserve inc
PARC d'EXPOSITI ON	31585	VILLENEUVE DE RIVIERE	59090	PI 100					CHEMIN DE CASSAGNE PARC DES EXPOSITIONS DU COMMINGES COTE EST	4.0		66.0	52.0		Inconnu	Inconnu		<input type="checkbox"/>	<input type="checkbox"/>				
PARC d'EXPOSITI ON	31585	VILLENEUVE DE RIVIERE	59091	PI 100					CHEMIN DE CASSAGNE PARC DES EXPOSITIONS DU COMMINGES COTE NORD	4.2		44.0	37.0		Inconnu	Inconnu		<input type="checkbox"/>	<input type="checkbox"/>				
SIVOM	31585	VILLENEUVE DE RIVIERE	59095	PI 100					ROUTE DU CIRCUIT A L'INTERIEUR DU SIVOM (BATIMENT ADMINISTRATION SIVOM CENTRE DE TRI)	6.0		67.0	56.0		Inconnu	Inconnu		<input type="checkbox"/>	<input type="checkbox"/>				
SIVOM	31585	VILLENEUVE DE RIVIERE	59096	PI 100					ROUTE DU CIRCUIT SIVOM CENTRE DE TRI (BATIMENT ADMINISTRATION SIVOM CENTRE DE TRI)	6.0		69.0	57.0		Inconnu	Inconnu		<input type="checkbox"/>	<input type="checkbox"/>				
LE BAL	31585	VILLENEUVE DE RIVIERE	59097	RAAL					CHEMIN DE LA CHAPELLE ex "LINK"								120	<input type="checkbox"/>	<input type="checkbox"/>				

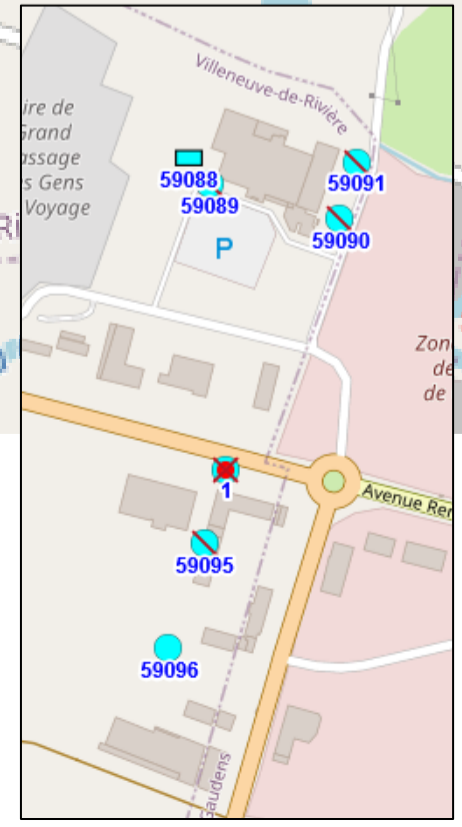
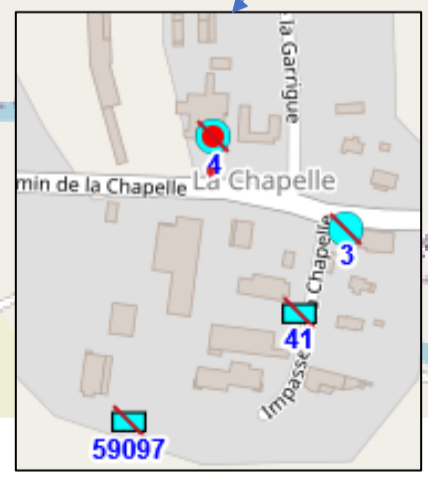
- VILLENEUVE-DE-RIVIERE -

CARTE D'IMPLANTATION des PEI



Légende Cartographique

- PI de 100
- PI de 80
- Réserve Artificielle



Envoyé en préfecture le 05/01/2026

Reçu en préfecture le 05/01/2026

Publié le

ID : 031-213105851-20251226-AR_116_2025-AR

ANNEXE 2

INVENTAIRE DES RISQUES

I – Inventaire des risques : vue synthétique.

Habitations.

La commune de VILLENEUVE de RIVIERE est un village de 1797 habitants et étendue sur une superficie de 13.57km² (densité de population : 132 hab/km²)

Source : <http://www.linternaute.com/ville/VILLENEUVE> de RIVIERE

Cette commune est étendue, décomposée en 3 secteurs distincts. En premier, le centre-bourg avec un habitat centré autour de l'église avec des maisons assez proches dont le niveau ne dépassent pas le R + 2 ; le deuxième où sont rassemblées la plupart des industries et activités commerciales, et la partie dites de la «SERRE» avec des maisons espacées et des exploitations agricoles dispersées sur tout le territoire.

Risques relevant d'une réglementation autonome (certains pouvant être sensibles) :

Etablissements recevant du public (ERP) :

11 ERP sont recensés par la Commission de sécurité : Source : SDIS

Installations Classées pour la Protection de l'Environnement (ICPE) :

01 établissement classé ICPE, Source : DREAL

Espaces naturels (les forêts en particulier) : néant

Sites particuliers comme des tunnels et autres ouvrages routiers ou ferroviaires :

Autoroute A 64

Infrastructures, exploitations agricoles, autres installations (non ICPE) ou activités particulières, autres sites sensibles et autres édifices.

La commune est traversée par la D 817 et l'Autoroute A 64.

Exploitations agricoles ne nécessitant aucune DECI : 00

Exploitations agricoles nécessitant une DECI : 09

Autres installations (non ICPE) ou activités particulières : diverses activités commerciales

Autres édifices (servitudes d'utilité publique, monuments historiques, etc.) : néant

II – Inventaire des risques : listes détaillées.

Listing des établissements recevant du public (ERP) :

	Nom de l'établissement	Adresse	N°
V 5	EGLISE	Rue de l'EGLISE	1
L 4	MAIRIE	Place de la MAIRIE	2
PA 5	STADE et TRIBUNES	Rue du MOULIN d'AULNE	3
L 2	Salle POLYVALENTE	Rue du MOULIN d'AULNE	4
J 4	EHPAD « ATHENA »	Chemin de la CHAPELLE	5
W 5	Syndicat des Eaux Barousse/Comminges/Save	Chemin de la CHAPELLE	6
W 5	SIVOM	Route du CIRCUIT	7
T 1	PARC des EXPOSITONS	Route de la CROIX de CASSAGNE	8
P 3	DANCING « le BAL »	Chemin de la CHAPELLE	9
L 5	Salle POLYVALENTE de la « SERRE »	Rue ANSELME ARRIEU	10
V5	CREMATORIUM	Chemin de VALENTINE	11

Nr = non représenté sur la cartographie

Source : SDIS

Listing des Installations Classées pour la Protection de l'Environnement (ICPE) :

Raison sociale	Adresse	Activité à risques accidentels	N°
.DRAGAGE GARONNAIS	Route du CIRCUIT	Gravière	1

D = Déclaration

DC = Déclaration avec contrôles périodiques tous les 5 ans.

Source : DREAL.

Listing des exploitations agricoles ne nécessitant aucune DECI : 00

Source : Mairie

Listing des exploitations agricoles nécessitant une DECI : 09

NOM	ADRESSE	TYPE DE RISQUE INCENDIE			Surface habitation m ²	Distance habitation stockage m	N°
		STOCKAGE PAILLE FOIN	SILO DE STOCKAGE	PHOTOVOL- TAÏQUE			
SOUEIX ROQUES	Chemin de la JUNCASSA	STOCKAGE PAILLE FOIN	SILO DE STOCKAGE		165	20	1
DAUNES	Côte de BAREILLE	STOCKAGE PAILLE FOIN			163	20	2
SALIES	Côte du GOUTET	STOCKAGE PAILLE FOIN	SILO DE STOCKAGE		388	7	3
LOUBEAU	D 817	STOCKAGE PAILLE FOIN	SILO DE STOCKAGE		/	/	4
LOUBEAU	Voie ROMAINE	STOCKAGE PAILLE FOIN	SILO DE STOCKAGE		/	/	5
SOUEIX Alain	Chemin de la JUNCASSA	STOCKAGE PAILLE FOIN			131	20	6
ROQUES	Chemin de la JUNCASSA	STOCKAGE PAILLE FOIN	SILO DE STOCKAGE		/	/	7
LOUBEAU	Rue du STADE	STOCKAGE PAILLE FOIN	SILO DE STOCKAGE		229	attenant	8
MARTIN	Route du CIRCUIT	STOCKAGE PAILLE FOIN			/	/	9

Source : Mairie.

Listing des industries non ICPE ou activités particulières :

Etablissement	Adresse	DECI
ABP menuiseries	Cassagne	Non
Pyrénées pneus	Cassagne	Non
Garage Pourteau	RD817	Oui
Supérette « SPAR »	Rue du Moulin d'Aulné	Oui
Etablissement Dupuy	RD817	Oui
CEDEO	Cassagne	Non
Aviculture Moderne	Chemin de la Garrigue	Non
Négoce Services 31	Chemin de la Garrigue	Non
Garage PF Auto	Chemin de la Chapelle	Non
Terres et eaux	Chemin de la Garrigue	Non
Salle de la Serre	Rue Anselme Arrieu	Non
Salle des sports	Rue Amiral Castex	Oui
Transports Sans	Route de Cassagne	Non
conseil départemental	RD817 (entrée route de Cassagne)	Non
Le « Chérimoya »	RD817	Non
Groupe scolaire	Rue des écoles	Oui
Arcométal	Route du Circuit	Non
Art Concept du Columbarium	Chemin de la Chapelle	Non
Ets Michel	Ile du Sequart	Non
Niccoli SARL	Chemin de la Chapelle	Oui
Ambulances funéraire Lacroix	Chemin de la Chapelle	Oui
Boulangerie la Petite Brioche	RD 817	Oui
Cabinet de kinésithérapeute	Rue André Sicre	Oui
Centre médical et pharmacie	Rue du Moulin d'Aulné	Oui
Comptoir Commercial du Languedoc	Chemin de la Chapelle	Oui
Dedieu Motoculture	RD 817	Oui
Imprimerie GM Numeprint	Chemin de la Chapelle	Oui
Institut de beauté	Rue Amiral Castex	Oui
Institut de beauté	Rue de l'église	Oui
KPMG Cabinet d'expertise comptable	Rue du Moulin d'Aulné	Oui
Etablissements PRUNING	RD 817	Oui
MBMH	Chemin de la Chapelle	Oui
Office Français de la Biodiversité	Impasse la Chapelle	Oui
Office notarial	RD 817 (accès route de Cassagne)	Oui
Salon de Coiffure	Rue André Sicre	Oui
SODICOM	Chemin de la Chapelle	Oui
SOTREM Seo	Chemin de la Garrigue	Non
Terralys	Impasse de la Chapelle	Oui
Tribunes du Stade	Rue du Moulin d'Aulné	Oui
Loubeau Pyrénées Incendie	RD 817	Non
Construction Bois Commingeoise	Rue Anselme Arrieu	Oui
GDRR stockage – M. Dubrasquet	Chemin de la Chapelle	Oui
Taxi Avezac	13 rue du Carret	Oui
Taxi Ponsatv	33 rue du Moulin d'Aulné	Oui
Abyanne Pizza	Rue de la Bascule	Oui
Gîte au-delà des Cimes	Biroc	Oui
Gîte le Loft	Rue du Carret	Oui
Gîte P'tit Bonheur	Rue André Sicre	Oui
Dragages Garonnais	Route du Circuit	Non

Autres édifices (servitudes d'utilité publique, monuments historiques, etc.) :

ADRESSE	ETABLISSEMENT	DECI
Aucun		

Source : Mairie.

III – Eléments cartographiques.

Plans d'inventaire des risques de la commune : VILLENEUVE de RIVIERE (03 pages format A 3)

- ❖ Inventaire des RISQUES – Annexe 2 – 1 - Centre Village
- ❖ Inventaire des RISQUES – Annexe 2 - 2 – Partie NORD
- ❖ Inventaire des RISQUES – Annexe 2 – 3 – Partie SUD / EST

Légende des risques

1 – ERP Ets Recevant du Public

2 – EA Exploitation Agricole

3 – ICPE Installation Classée pour
la Protection de l'Environnement

INVENTAIRE des RISQUES – Annexe 2 - 1

Envoyé en préfecture le 05/01/2026
Reçu en préfecture le 05/01/2026
Publié le
ID : 031-213105851-20251226-AR_116_2025-AR



INVENTAIRE des RISQUES – Annexe 2 - 2



INVENTAIRE des RISQUES – Annexe 2 - 3

Envoyé en préfecture le 05/01/2026
Reçu en préfecture le 05/01/2026
Publié le
ID : 031-213105851-20251226-AR_116_2025-AR

