

# VILLES ET VILLAGES FLEURIS 2025

## *Dossier de présentation*

DORANS



**Villes et Villages Fleuris**

LE LABEL NATIONAL DE LA QUALITÉ DE VIE



# SOMMAIRE

## LE MOT DU MAIRE

Page 2

## À LA DÉCOUVERTE DE DORANS

Page 3 à 8

## LE PATRIMOINE VÉGÉTAL

Page 9 à 14

## QUALITÉ DU CADRE DE VIE ET DE L'ESPACE PUBLIC

Page 15 à 20

## GESTION ENVIRONNEMENTALE DES ESPACES VERTS

Page 21 à 24

## ANIMATION ET PROMOTION DE LA DÉMARCHÉ

Page 25 à 28

## ANNEXES

Page 29 à 32



# LE MOT DU MAIRE

*Offrir une qualité de vie agréable aux Doranaises et  
Doransais à quelques kilomètres de Belfort*



*Daniel*

**SCHNOEBELEN**

Maire de Dorans

Proche de Belfort, Dorans est une commune nichée au cœur Territoire de Belfort.

Avec son esprit village et son joli patrimoine, Dorans a célébré son 835ème l'année dernière.

En un peu plus de 8 siècles, Dorans s'est développé au gré de l'Histoire, tout en préservant son cadre naturel.

Dorans, conscient des enjeux environnementaux et des défis à relever, favorise depuis plusieurs années la biodiversité à travers une multitude d'actions. Résolument tournée vers l'avenir, la collectivité s'évertue à jouer un rôle d'exemplarité en matière de développement durable. La richesse et la diversité du patrimoine végétal de Dorans figurent parmi les principaux atouts de la qualité de vie des Doransais(es).

Le travail de qualité réalisé par les employés communaux et la Commission Fleurissement pour valoriser le patrimoine naturel de la commune a permis à Dorans d'être mis à l'honneur lors du concours des Villes et Villages fleuris de 2018 avec l'obtention d'une première fleur. Nos efforts se poursuivent et se multiplient pour fleurir et végétaliser la commune.

Loin d'être une fin en soi, cette première fleur doit au contraire nous encourager à toujours aller de l'avant et à être encore plus ambitieux dans nos choix, car les décisions d'aujourd'hui concerneront les générations de demain.

C'est pour cela que l'obtention d'une deuxième fleur pour la commune serait aujourd'hui une vraie reconnaissance du travail accompli et la confirmation que notre attachement à l'environnement et l'orientation ambitieuse prise par la nouvelle municipalité depuis 2020 sont cohérents.

Ainsi Dorans pourra être mis à l'honneur et reconnu à sa juste valeur.



*À LA DÉCOUVERTE DE DORANS*

**D 18**

**DORANS**



**Villes et Villages Fleuris**  
LE LABEL NATIONAL DE LA QUALITÉ DE VIE



# LA CARTE D'IDENTITÉ



Dorans bénéficie d'une grande vitalité démographique, avec un peu plus de 800 habitants répartis sur 362 hectares.

La commune se situe sur l'axe reliant Belfort au sud de notre département, des pistes cyclables bordent la commune avec notamment la Coulée Verte.

Proche de toutes les commodités, le village est situé aux portes de Belfort, à 15 minutes de son centre.

Dorans compte une douzaine d'entreprises et la vie culturelle est dynamique grâce à 2 associations, une à destination des écoles et l'autre qui multiplie actions et événements à destination des habitants.

SUPERFICIE (EN HA)	BUDGET (2025, FONCTIONNEMENT ET INVESTISSEMENT)	POPULATION
362	788 872€	814
GENTILÉ		
Doranaïses, Doranaïs		

Dorans jouit d'une belle situation géographique. Entouré de verdure par ses forêts et ses terres agricoles, c'est un environnement rural et naturel que le village souhaite préserver et développer.

116

HECTARES DE FORÊT  
Ce qui représente 1/3 de  
la surface de la  
commune

1

LABEL PEFC  
C'est une certification qui  
valorise notre forêt.  
PEFC (Programme de  
Reconnaissance des  
Certifications Forestières)  
est une organisation  
internationale dont  
l'objectif est de préserver  
et de promouvoir  
l'équilibre forestier à  
travers un système de  
certification de gestion  
forestière durable

7500

MÈTRES CARRÉS  
D'ESPACES VERTS





# LE PLAN DU VILLAGE





# SON HISTOIRE

## ARMOIRIES

Les armoiries de la Commune ont été créées par la Commission Départementale d'Héraldique au cours de ses séances de travail du 10 mai 1958 et du 29 mars 1959.



Ces armes rappellent la double appartenance de Dorans à la Seigneurie de Belfort et à la Paroisse de Bermont.

Les armoiries peuvent se blasonner ainsi : « au premier d'azur aux trois jumelles d'or, au second d'argent à la fasce ondulée d'azur ».

L'existence de DORANS remonte à la présence des Burgondes, peuplade venant d'Allemagne et fuyant devant les hordes des Huns. Le nom de Daurans est cité pour la première fois en 1189. On trouve ensuite Dorausz (1644) et enfin Dorans (1655 et 1793).

Ces réfugiés s'installèrent dans les régions de Belfort, Dijon, Besançon, Lyon en l'an 406 après Jésus-Christ. La Savoureuse constituait la séparation entre ces Burgondes et les tribus d'Alamans. D'ailleurs c'est à l'ouest de cette rivière que commencent les noms à suffixe "ans" comme Trétudans, Andelnans, Dorans.

Il n'existe aucun titre qui concerne directement la localité. Elle est citée en 1302 dans une vente, et a suivi la fortune politique du centre administratif dont elle dépendait, à savoir la mairie de l'Assise sur l'Eau. Dorans eut aussi sa petite noblesse : Messire Guy de Dorans en 1432 et Messire Pierre en 1635. En 1644 le lieu portait encore le nom autrichien de "Dauroszt".

Au niveau démographique, en 1872, elle comptait 63 maisons et 68 ménages.

Un siècle plus tard au 31 décembre 1976, la population totale du village s'élevait à 451 habitants, puis 563 habitants en 2004 pour finalement s'établir à 814 habitants au 1er janvier 2024.

## ÉTYMOLOGIE

La seule étymologie du village paraît dériver des mots celtiques ci-dessus, avec pour signification cours d'eau coulant d'un "lieu élevé", c'est-à-dire un « torrent ».

### DOR

« Dor » ou « Thor » équivalent de "lieu élevé"

### ANS

« ans » suffixe équivalent de "Heim" (mot allemand voulant dire : domicile ou home)



# SON PATRIMOINE

En plus de nos fontaines, nous avons également une pompe à feu. Suite à plusieurs incendies dans les années 1830, la commune avait fait construire cet abri vers 1861.

La pompe à feu pouvait délivrer 350 litres d'eau à la minute. Il fallait 18 hommes pour la faire fonctionner. Elle permettait de ne plus dépendre des villages voisins.


Enfin, Dorans dispose d'une église, d'une chapelle et d'un cimetière communs aux 4 villages (Bermont, Botans, Dorans, Sevenans). Ils sont situés à Bermont, gérés et entretenus par un syndicat intercommunal.



# SES BÂTIMENTS PUBLICS

La commune dispose de nombreux équipements publics ayant trait à la culture, à l'enfance ou bien aux sports et loisirs : une salle des fêtes « La Maison du Temps Libre », un terrain de football, un terrain de handball, un terrain de basket-ball, des terrains de pétanque, deux aires de jeux pour les plus jeunes.

De plus elle possède un groupe scolaire en commun aux 4 villages, avec écoles maternelle, primaire et un périscolaire.










# *LE PATRIMOINE VÉGÉTAL*





## *CARTE DES ESPACES VERTS ET DES PLANTATIONS D'ARBRES DEPUIS 2020*

**116 Ha** de forêts et **11** zones d'espaces verts

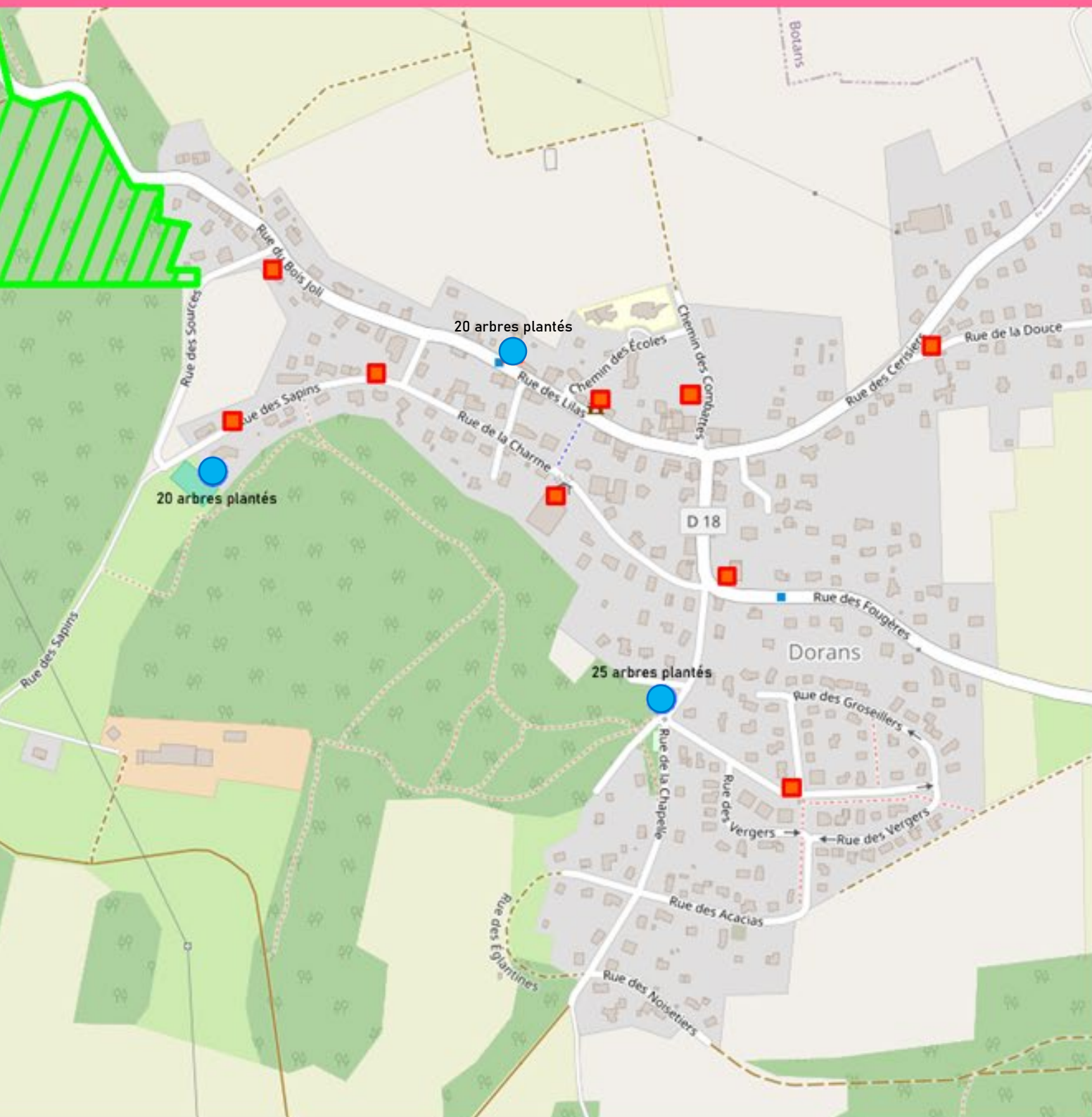
**2375** arbres plantés dont **70** arbres fruitiers

**+ de 96%** de reprise de ces plantations

**+ de 20 000€** alloués pour la  
reforestation et la gestion des espaces verts









# LE PATRIMOINE FORESTIER

Les forêts représentent 1/3 de notre village, il est donc très important pour nous de les préserver. Situé à une altitude d'environ 375m par rapport à la côte NGF, Dorans bénéficie d'un climat tempéré et continental.

Ces conditions permettent en milieu naturel le développement d'une végétation typiquement franc-comtoise : Chênes - Hêtres - Sapins - Pins - Douglas

Si ces espèces sont adaptées en temps normal à notre climat, depuis plusieurs années maintenant, elles souffrent du réchauffement climatique ainsi que du scolyte. Il est donc nécessaire de diversifier les essences.

Afin de ne pas laisser mourir nos forêts, nous avons engagé depuis le début du mandat, en partenariat avec l'Office National des Forêts, une plantation d'arbres sur des parcelles forestières qui ont subi des dégâts. Ainsi nous avons replanté plus de 1000 pins Laricio de Calabre avec un taux de reprise de plus de 95%.

Enfin, nous renouvelons régulièrement notre label PEFC. Ce certificat, délivré tous les 3 ans, vise à maintenir la biodiversité des forêts. Il garantit un renouvellement pérenne de la ressource en bois.

## 2025, ON AGIT

Une première plantation d'arbres a eu lieu le 14 février, où 460 chênes pubescents et 290 pins laricio de Calabre ont été plantés, avec l'aide de l'ACCA de Dorans, l'ONF, et l'école primaire de Dorans. (Cf. : article page 30)



**GARDIEN  
DE L'ÉQUILIBRE  
FORESTIER**

## ZOOM SUR : LE SCOLYTE



Les scolytes sont de petits insectes de l'ordre des coléoptères. Ils font partie d'une grande famille renfermant des insectes dits « ravageurs ».

Leur corps de deux à cinq millimètres est cylindrique et court, de couleur brun foncé à rougeâtre et recouvert par les élytres qui protègent leurs ailes.

En temps normal, le scolyte joue un rôle utile pour la régénération forestière. Dans un cas particulier, des scolytes ont colporté d'orme en orme un nouveau variant, du champignon *Ophiostoma ulmi*.

Un arbre en bonne santé dispose pour se défendre d'une batterie de molécules naturellement insecticides, bactéricides et fongicides et de défenses physiques. Ce n'est plus le cas chez un arbre fendu, blessé ou déshydraté.

Des successions d'étés chauds et secs suivant des hivers anormalement doux semblent avoir favorisé dans tout l'hémisphère nord de scolytes, que les monocultures équiennes de résineux semblent aussi favoriser



# LE PATRIMOINE FLORAL

En plus de ses forêts, Dorans jouit de beaucoup de zones florales et arborées.

Depuis 3 ans, en partenariat avec l'association de Chasse de Dorans, une plantation d'arbres est réalisée en faveur de la biodiversité et plus particulièrement de la faune sauvage. Après la création de 2 zones d'une vingtaine d'arbres à chaque fois, une troisième de 25 arbres a pris racine cette année. On y retrouve comme essence :

- Pommier sauvage
- Poirier sauvage
- Prunier sauvage
- Marronnier sauvage
- Chênes pointus

## 2025, ON AGIT

Une seconde plantation s'est déroulée le 05 avril. L'association de chasse de Dorans a décidé d'offrir 25 arbustes à la commune. Cette plantation s'est déroulée avec l'aide du Conseil Municipal des Jeunes et chapeautée par la Commission Fleurissement. (Cf. : article page 30)



La commune dénombre également une dizaine d'espaces verts où chaque année, ces zones sont entretenues et décorées par la Commission Fleurissement et les services municipaux.

Cette commission a également élaboré une étude des espaces verts afin d'anticiper les futurs changements climatiques.

Celle-ci va entraîner des évolutions dans le paysage de la commune : diminution des parterres de fleurs annuelles au profit de plantes vivaces et aménagements minéraux par exemple, traitement particulier des entrées de village et des abords des bâtiments publics...









# *QUALITÉ DU CADRE DE VIE ET DE L'ESPACE PUBLIC*





# SON MOBILIER URBAIN

## LES LAMPADAIRES

La commune compte environ 250 lampadaires. Depuis quelques années déjà, les ampoules « basse consommation » sont privilégiées. Et pour le nouveau lotissement, des lampadaires LED ont été installés.

Depuis juillet 2020, nous avons réduit le temps de fonctionnement de l'éclairage public. Désormais le village est plongé dans la nuit noire de 23h à 6h chaque nuit. Cela a permis de réaliser des économies, de réduire les cambriolages ainsi que la vitesse de circulation.



## L'ECOPOINT

Suite à l'installation de l'écopoint, et aux incivilités qui en ont découlé, la commune s'est vue attribuer une caméra de vidéosurveillance par le Grand Belfort.

## LE BIBLIOBUS

Idée originale de la Commission Fleurissement, où comment donner une seconde vie à un abris bus. Le principe est simple, déposez un livre que vous ne lisez plus ou venez en prendre un qui vous intéresse, et cela de manière totalement gratuite



## POUBELLES - CORBEILLES, BANCS ET TABLES DE PIQUE-NIQUE

Dans la plupart de ses espaces verts, Dorans a choisi d'y installer des poubelles - corbeilles afin de réduire au maximum les déchets errants.

Et pour profiter de sa verdure, la commune a installé des tables de pique-nique ainsi que des bancs à travers tout le village



### *LES PANNEAUX D'INFORMATIONS*

La Commission Communication a engagé la réfection de ses panneaux d'information. Un cadre et une vitre en plexiglas sera installé sur chaque panneau.



### *AIRES DE JEUX ACCESSIBLES AUX PERSONNES À MOBILITÉ RÉDUITE*

Depuis 2020, la collectivité s'est attelée à remettre en conformité l'accessibilité de ses bâtiments publics. Après une mise aux normes de la salle communale, une attention particulière a été portée pour l'accessibilité des aires de jeux aux personnes en situation de handicap et aux personnes à mobilité réduite.



### *LA TABLE D'ORIENTATION*

Nichée au plus haut de Dorans, à 375 mètres d'altitude, la table d'orientation offre une vue panoramique de verdure, de nature et d'espaces.

Cette table d'orientation permet de voir les différents massifs de la région par temps clair.





# SES DÉCORATIONS

Quoi de mieux que des décorations pour sublimer un parterre de fleurs ?!

C'est ce que s'applique à réaliser la Commission Fleurissement. Qu'elles soient éphémères ou persistantes, de bois ou de métal, elles sont créées et renovées chaque année afin d'égayer les paysages.

## 2025, ON AGIT

Sur le territoire de la commune, des osiers de vanniers (*Salix Viminalis*) sont présents. Lors de la taille de ces arbustes, plutôt que de broyer les branches, la Commission Fleurissement a décidé de les tresser et de réaliser des décorations qui permettent d'embellir les espaces floraux.



## 2025, ON AGIT

Grâce à l'association « 200 photos pour la nature », nous avons pu faire découvrir aux habitants, dans divers endroits de la commune, les 45 photos qui ont été exposées dans le cadre du 5ème Festival international de photos animalières et de nature prises en Alsace.



# SES AMÉNAGEMENTS

## LE SENTIER DES FONTAINES

Ce sentier, d'une longueur de 5.8 kilomètres, référencé au Conseil Départemental par la fiche 25, traverse le village et vous emmène à la rencontre des 5 fontaines que Dorans détient. Autrefois, la structure des fontaines était faite en bois de chêne. Cette structure était rapidement dégradée surtout par le gel. Elles ont été refaites en grès vers 1876. Plusieurs d'entre-elles ont été renovées en 1998 par des bénévoles du village.

Ce chemin répond à une demande d'espaces de promenades et de loisirs et il s'inscrit dans le cadre d'une politique de découverte pédestre de la commune.











# *GESTION ENVIRONNEMENTALE DES ESPACES VERTS*





# L'EAU

La bonne gestion de l'eau, consiste à récupérer l'eau exploitable, ne pas perdre de l'eau inutilement, passe par de nombreux projets d'ores et déjà mis en place ou en action.

- Des récupérateurs d'eau ont été installés à l'atelier municipal pour l'arrosage des espaces verts ainsi qu'à la pompe à feu.
- L'eau de nos fontaines sert également à l'arrosage des espaces de fleurissement.
- Le choix de plantes très peu ou peu gourmandes en eau et des plantes vivaces, résistantes aux chaleurs de l'été sont de plus en plus privilégiées par la Commission Fleurissement.

## 2025, ON AGIT

La commune s'est dotée d'une nouvelle cuve de récupération d'eau de pluie, situé vers l'atelier municipal.

Également, un tonneau de récupération d'eau de pluie a été placé près de la pompe à feu, qui permettra d'arroser la flore à proximité



# LA PROPRETÉ

La propreté urbaine est assurée en amont par notre employé communal.

Tout est mis en œuvre pour lutter activement contre les incivilités (dépôts sauvages, déjections canines, tags...) en s'appuyant sur des campagnes pédagogiques régulières (affichage, magazine municipal, site internet, réseaux sociaux, vidéo...).

De plus, le Conseil Municipal des Jeunes a mis en place en 2021 un nettoyage de printemps annuel du village. Cette action est appréciée par les habitants car ils répondent de plus en plus présents chaque année.



## ZOOM SUR : LE NETTOYAGE DE PRINTEMPS

Mis en place par le Conseil Municipal des Jeunes, cette action est d'autant plus nécessaire, que le nombre de déchets récoltés augmentent au fur et à mesure des années. Ci-dessous le tableau des déchets récoltés.

2021	2022	2023	2024
55.02 Kg	58.37 Kg	31.86 Kg	77.13 Kg



# LES ZONES DE VERDURE

Il s'agit parfois de s'inspirer de la nature pour pouvoir mieux la respecter... À l'état naturel, le sol nu n'existe pas.

Ainsi, pour copier les pouvoirs de la nature, la mise en place d'un paillage lors des plantations est effectuée. L'objectif est double : d'un côté, il s'agit de réduire l'arrosage et l'évaporation en préservant un sol frais et humide, et de l'autre diminuer considérablement la pousse des adventices.

De plus, l'apport d'engrais naturels permet le développement de la faune et la flore dans le respect de l'environnement

Le désherbage chimique est abandonné au profit du désherbage mécanique. Le but de cette action est d'éviter l'utilisation de produits phytosanitaires afin de préserver au mieux notre biodiversité.



## 2025, ON AGIT

La Commission Fleurissement a décidé cette année de créer un potager partagé.

Situé derrière la pompe à feu, sur le chemin de l'école, l'objectif est qu'il ait un côté pédagogique car les enfants pourront observer l'évolution de ce jardin, et un côté altruiste car les habitants pourront récolter tomates et autres légumes, quand ceux-ci seront mûrs.



## LA TONTE



Lors de la montée des températures de l'été, la commune a décidé de mettre en place des tontes raisonnées. En espaçant celles-ci dans le temps, cela permet, d'un côté à la flore de grandir et ainsi de mieux lutter contre les fortes chaleurs, et d'un autre à la faune, de s'y nicher afin d'y trouver un endroit frais.

De plus, la collectivité a équipé la majorité de ses tondeuses, de kit mulching, ainsi la matière organique n'est plus évacuée mais reste sur place et vient enrichir le sol.







# *ANIMATION ET PROMOTION DE LA DÉMARCHE*





# LA COMMISSION FLEURISSEMENT

Véritable clé de voûte du fleurissement et de la décoration du village, elle est composée d'élus du Conseil Municipal, mais également de bénévoles qui souhaitent s'investir dans la vie de la commune. C'est grâce à eux que la commune se pare de ses plus belles fleurs l'été et de ses plus belles décorations de Noël l'hiver.



## LES CAMOUTCHOTS

Cette association créée en 1977, regroupe 160 adhérents.

Diverses activités sont proposées chaque jour de la semaine aussi bien pour les adultes (gym, peinture, danse, qi-gong, badminton, running) que pour les enfants (gym, judo, danse).

Elle est ouverte à toute personne, qu'elle soit de Dorans ou extérieure à notre village.

Enfin, les Camoutchots organisent différentes manifestations : repas dansant, loto, vide-greniers, pétanque inter-villages, feux de la St-Jean, arbre de Noël et Octobre Rose.





# LE CMJ

Crée en 2020, suite à la volonté de l'équipe municipale de donner de l'importance à notre jeunesse, le CMJ (*Conseil Municipal des Jeunes*) organise chaque année des actions pour améliorer la vie et l'image de notre commune.

Parmi les plus notoires, nous pouvons souligner l'organisation d'expositions Lego, des mini-olympiades ou encore le traçage et l'achat de filets pour les terrains de sport.

De plus, ils ont reçu un prix, lors des « Lauriers des Collectivités », pour l'organisation de l'exposition Lego. Les fonds récoltés lors de cet évènement, ont été reversés aux pompiers du département pour l'achat « d'Ours Pompy », des peluches qui sont données aux enfants lors de leur transport à l'hôpital.

En termes d'environnement, nos jeunes conseillers sont aussi très impliqués. À leur actif nous pouvons souligner les actions suivantes :

- Construction de cabanes à oiseaux
- Mise en place du nettoyage de printemps annuel
- Création de lutins en bois pour décorer le village



# L'EMPLOYÉ COMMUNAL

La commune de Dorans compte un agent municipal. Véritable touche-à-tout, il gère la totalité des tâches d'entretien des espaces verts et de la propreté du village.







Les  
LiLosbeilles



ANNEXES



Le petit mouli



# PRESSE

## PLANTATION D'ARBRES : ON AGIT AUJOURD'HUI POUR NOTRE FORÊT DE DEMAIN



Le 14 février, s'est déroulé dans notre belle forêt, une plantation d'arbres.

Nous savons tous, que le réchauffement climatique modifie

profondément les paysages forestiers. Notre commune est sensible à ce phénomène, et s'engage chaque année dans de nouvelles plantations. Lors de ces 2 dernières années, 1 600 arbres

ont déjà été replantés sur notre commune.

Cette année, elle a souhaité renouveler une partie de la parcelle (au-dessus de la rue des Sources) dont les épicéas avaient été attaqués par le scolyte.

Avec l'aide de l'ACCA de Dorans et les conseils de l'ONF, 460 chênes pubescents et 290 pins laricio de Calabre prendront racine à cet endroit.

Et pour cette occasion, Quentin technicien de l'ONF et son équipe ont souhaité investir les élèves de primaire dans cette plantation. Il a su s'adapter aux élèves des classes de CP/CE1/CE2/CM1/CM2 en leur donnant toutes les explications nécessaires sur la façon de planter les arbustes.

L'association de Chasse de Dorans ont eux aussi souhaité participer en aidant à creuser les trous

Un grand merci à Mme Boutin, directrice de l'école primaire, d'avoir accepté ce projet avec le déplacement des élèves sur le site en compagnie des parents. Un grand bravo à Patrice, adjoint, d'avoir supervisé cette opération, et aux élus présents. Et un grand merci à Quentin et l'équipe de l'ONF et à l'ACCA de Dorans pour leur aide précieuse.

Le goûter offert aux enfants a été très apprécié. Chaque enfant recevra un diplôme de « planteur d'arbres ».

## PLANTATION D'ARBRES AVEC LE CMJ : UN VILLAGE TOUJOURS PLUS VERT

Après la plantation du 14 février, une nouvelle s'est déroulée le samedi 05 avril dernier.

Comme l'année dernière, l'association de chasse de Dorans a décidé d'offrir 25 arbustes à la commune. Et comme la fois précédente, elle a souhaité être aidée pour cette plantation par notre CMJ.

Ils se sont donc tous donnés rendez vous à la Mairie à 9h, armés de gants, de pelles et de pioches, pour creuser une

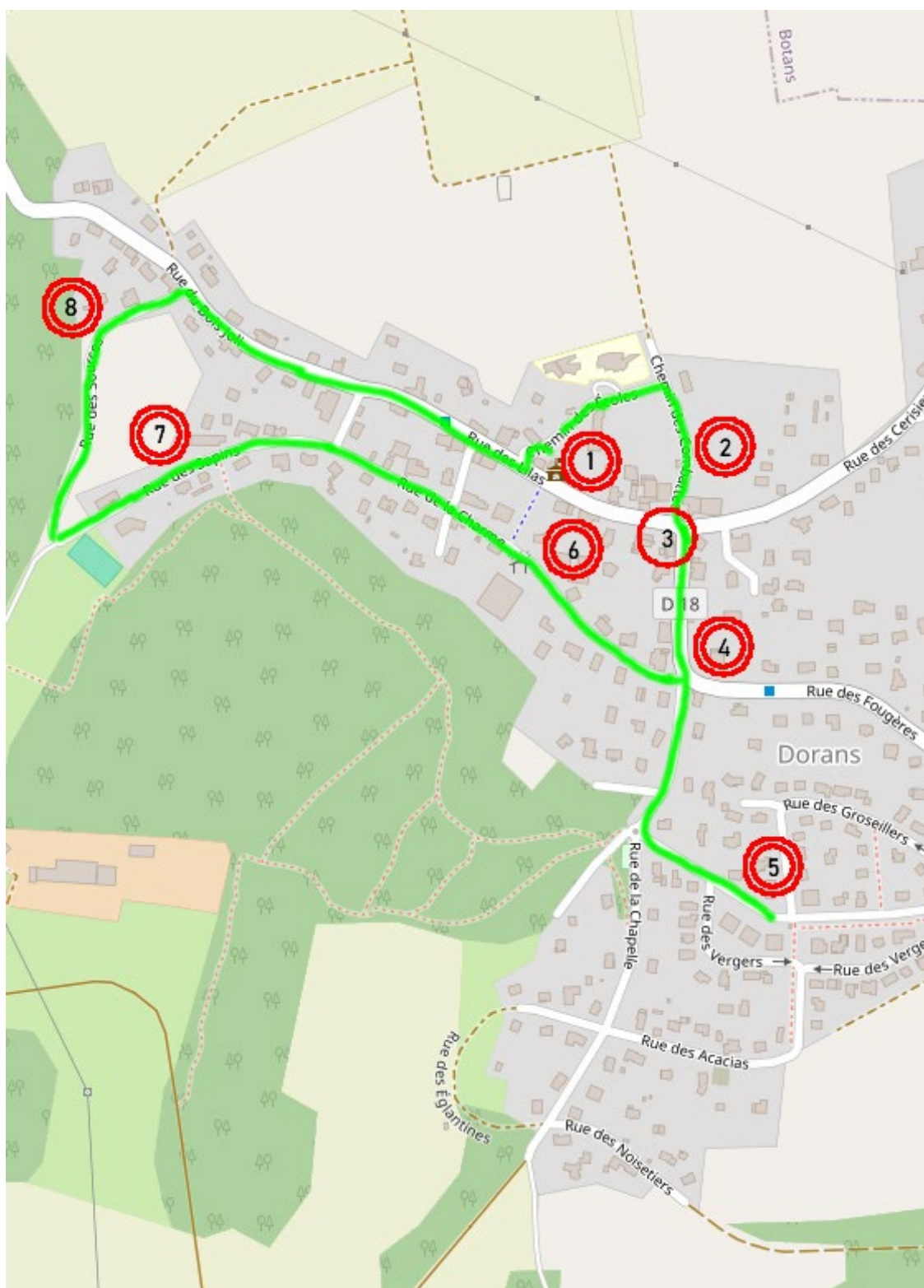


vingtaine de trous afin d'y planter divers arbres fruitiers sauvages, qui seront un régal pour notre faune. Une fois tous ces arbres bien en terre, nos jeunes conseillers se sont relayés, arrosoir à la main, pour offrir à ces plants, une bonne dose d'eau fraîche, afin qu'ils démarrent leur croissance dans les meilleures conditions.

Encore une belle initiative pour préserver notre nature



## VISITE DU JURY





## CIRCUIT

1	ACCUEIL EN MAIRIE
2	LA POMPE À FEU
3	FONTAINE DU TILLEUL
4	RUE DU TILLEUL
5	ZAC LES GRANDS GROSEILLERS
6	RUE DE LA CHARME
7	MAISON DU TEMPS LIBRE
8	FONTAINES DES CONVERSES

## COMPOSITION DE LA DÉLÉGATION

Monsieur le Maire	Daniel SCHNOEBELEN
L'adjointe au Maire en charge des finances	Nelly WISS
L'adjointe au Maire en charge de la communication	Brigitte PAROLA
L'adjoint au Maire en charge de l'environnement	Patrice GAUCHET
Conseiller Municipal	Marie-France BILLEREY
Conseiller Municipal	Marcelle KOEHLER
Conseiller Municipal	Dorian CHEVALLIER
Conseiller Municipal	Michel HENZELIN
Membre de la Commission Fleurissement	Aurélie FRUHAUF
Membre de la Commission Fleurissement	Catherine MONNIER
Employé communal	Bryan BETELLI
Journaliste de l'Est Républicain	Christian GAUCHET

## CONCLUSION

Nous avons souhaité apporter à travers ce document, une « photographie », un état des lieux de la gestion du patrimoine de Dorans.

Notre commune, par le biais du label « villes & villages fleuris » a choisi de s'inscrire durablement dans une démarche éco-respectueuse et éco-responsable, orientée sur les enjeux environnementaux.

Ce label de qualité, nous permet de poursuivre notre engagement en faveur du cadre de vie et de la stratégie d'attractivité de notre territoire.

Nous restons motivés pour continuer nos efforts en matière de fleurissement, d'aménagement, de gestion environnementale et de valorisation de notre patrimoine.





**Villes et Villages Fleuris**

LE LABEL NATIONAL DE LA QUALITÉ DE VIE