



**PRÉFET  
DU VAR**

*Liberté  
Égalité  
Fraternité*

**Direction départementale  
des territoires et de la mer du Var**

ARRÊTÉ PRÉFECTORAL n° DDTM/SPP/MTEM/Bruit/2023-01 du **09 JAN. 2023**

**portant approbation de la révision du classement sonore des infrastructures de transport terrestres sous gestion de la Métropole Toulon Provence Méditerranée**

**Le préfet du Var,**

**Vu** la Directive 2002/49/CE du Parlement Européen et du Conseil de l'Union Européenne du 25 juin 2002 relative à l'évaluation et la gestion du bruit dans l'environnement ;

**Vu** la loi n° 92-1444 du 31 décembre 1992 relative à la lutte contre le bruit ;

**Vu** le décret n° 95-20 pris pour l'application de l'article L. 154-4 (ex-article L. 111-11-1) du code de la construction et de l'habitation et relatif aux caractéristiques acoustiques de certains bâtiments autres que d'habitation et de leurs équipements ;

**Vu** le décret n° 95-21 relatif au classement des infrastructures de transports terrestres et modifiant le code de l'urbanisme et le code de la construction et de l'habitation ;

**Vu** l'arrêté ministériel du 30 mai 1996 relatif aux modalités de classement des infrastructures de transports terrestres et à l'isolement acoustique des bâtiments d'habitation dans les secteurs affectés par le bruit ;

**Vu** les trois arrêtés ministériels du 25 avril 2003 relatifs à la limitation du bruit dans les établissements de santé, les hôtels et les bâtiments d'enseignement ;

**Vu** l'arrêté ministériel du 23 juillet 2013 modifiant l'arrêté du 30 mai 1996 relatif aux modalités de classement des infrastructures de transports terrestres et à l'isolement acoustique des bâtiments d'habitation dans les secteurs affectés par le bruit ;

**Vu** le code de l'environnement, et notamment le livre V, titre VII, chapitre Ier, en ses articles L. 571-1 et suivants, R. 571-1 et suivants et chapitre II, en ses articles L. 572-1 et suivants, R. 572-1 et suivants ;

**Vu** le code de l'urbanisme, et notamment ses articles R. 111-3, R. 151-18, R. 151-51, R. 151-52 et R. 151-53 ;

**Vu** le code de la construction et de l'habitation, et notamment ses articles L. 122-10, L. 124-4, L. 154-3, L. 154-4 et R. 154-7 ;

**Vu** les arrêtés préfectoraux du 1er août 2014 (routes départementales), 8 décembre 2015 (routes communales) et 27 mars 2013 (autoroutes) publiant le classement sonore des infrastructures de transports terrestres du département du Var, assortis des pièces annexées ;

Considérant l'avis des gestionnaires de réseaux concernés, conformément aux dispositions de l'article R. 571-39 du code de l'environnement ;

Considérant l'avis des communes concernées, conformément aux dispositions de l'article R. 571-39 du code de l'environnement ;

Considérant le rendu d'études et l'analyse effectuée par le bureau d'études CEREG Ingénierie le 14 novembre 2022 ;

Considérant la validation de cette étude technique par le centre d'études et d'expertise sur les risques, l'environnement, la mobilité et l'aménagement et son assistance à maîtrise d'ouvrage tout au long de la procédure ;

Considérant l'information fournie sur le portail de l'État et la communication des éléments de procédure lors des réunions plénières du comité de suivi du bruit, dont la dernière en date du 6 octobre 2020 ;

Considérant la conformité de l'établissement de la révision du classement sonore des infrastructures de transports terrestres du département du Var par la Direction départementale des territoires et de la mer du Var aux critères et conditions requis par la réglementation en vigueur en matière de classement sonore des infrastructures de transports terrestres (ITT) ;

Sur proposition du secrétaire général de la préfecture du Var ;

## **ARRÊTE :**

### **Article 1<sup>er</sup> : objet de la décision d'approbation de la révision du classement sonore**

Les dispositions de l'arrêté du 30 mai 1996 susvisé sont applicables dans le département du Var aux abords du tracé des infrastructures de transports terrestres (ITT) mentionnées à l'article 2 du présent arrêté.

Le présent arrêté vise à approuver la révision totale du classement sonore de ces infrastructures.

Le classement sonore comporte le présent arrêté assorti d'une annexe intitulée « rapport de classement », composée notamment de tableaux et de représentations cartographiques.

Ce rapport de classement fait partie intégrante de l'arrêté préfectoral. Il constitue l'objet principal de la décision administrative.

### **Article 2 : détermination des infrastructures et gestionnaires concernés**

Les infrastructures de transports terrestres concernées par le présent arrêté relèvent du réseau routier sous gestion de la Métropole Toulon Provence Méditerranée.

Toutes les voies gérées par la Métropole Toulon Provence Méditerranée ne font pas l'objet d'un classement. Seules les voies ou tronçon(s) de voies concernées sont recensées.

### **Article 3 : caractéristiques du classement**

Le classement s'effectue sur la base des caractéristiques sonores de la voie. Ainsi, toutes les voies du département ne font pas l'objet d'un classement. Seules celles qui dépassent les niveaux sonores le sont.

Les infrastructures sont classées sur la base de leurs niveaux sonores diurnes et nocturnes reçus au point de référence. À noter que les indicateurs retenus sont les mêmes que ceux pris en compte pour la construction d'infrastructures nouvelles : il s'agit du LAeq (6h-22h) pour le jour, et du LAeq (22h-6h) pour la nuit, exprimés en décibels (dB).

La catégorie des infrastructures de transports terrestres est donc définie comme suit :

Catégories des infrastructures en fonction des niveaux sonores			
Niveau sonore de référence LAeq (6h-22h) en dB(A) <sup>1</sup>	Niveau sonore de référence LAeq (22h-6h) en dB(A)	Catégorie de l'infrastructure	Secteurs affectés par le bruit de part et d'autre de l'infrastructure - pour les infrastructures routières, à partir du bord extérieur de la chaussée le plus proche ; - pour les infrastructures ferroviaires, à partir du bord du rail extérieur de la voie la plus proche.
L > 81	L > 76	1	300 m
76 < L ≤ 81	71 < L ≤ 76	2	250 m
70 < L ≤ 76	65 < L ≤ 71	3	100 m
65 < L ≤ 70	60 < L ≤ 65	4	30 m
60 < L ≤ 65	55 < L ≤ 60	5	10 m

Les tableaux contenus dans le rapport de classement annexé donnent, à minima, pour chacun des tronçons d'infrastructures mentionnés, le classement dans une des 5 catégories définies dans l'arrêté du 30 mai 1996 susmentionné, la largeur des secteurs affectés par le bruit ainsi que le type de tissu urbain traversé (rue en « U » ou tissu ouvert).

Les cartes contenues dans le rapport de classement annexé représentent, à minima, la catégorie de l'infrastructure, le secteur affecté par le bruit et la largeur de ces secteurs.

En cas de discordance entre « tableau(x) » et « carte(s) », les indications du tableau de données priment.

#### **Article 4 : isolement acoustique des bâtiments à construire**

Les bâtiments à construire dans les secteurs affectés par le bruit doivent présenter un isolement acoustique minimum contre les bruits extérieurs conformément à l'article R. 111-23-2 du code de la construction et de l'habitation et aux arrêtés pris en application des décrets 95-20 et 95-21 susvisés.

Pour les bâtiments d'habitation, l'isolation acoustique minimum est déterminée selon les articles 5 à 9 de l'arrêté du 30 mai 1996 susvisé.

Pour les établissements de santé, les hôtels et les bâtiments d'enseignement, l'isolement acoustique minimum est déterminé selon les trois arrêtés du 25 avril 2003 susvisés.

#### **Article 5 : liste des voiries concernées**

Pour le gestionnaire Métropole Toulon Provence Méditerranée, les infrastructures concernées par le présent arrêté sont :

<b>Nom de rue</b>	<b>Commune</b>
Avenue Alphonse Denis	Hyères
Avenue Ambroise Thomas	Hyères

<sup>1</sup> La pondération (A) est la pondération standard des fréquences audibles ; elle a été conçue pour se rapprocher de la réaction de l'oreille humaine au bruit.

Avenue Gambetta	Hyères
Avenue Joseph Clotis	Hyères
Avenue Maréchal Foch	Hyères
Avenue Maréchal Lyautey	Hyères
Voie de liaison D554 - D98	Hyères
Avenue 1 <sup>er</sup> Bataillon Infanterie de Marine du Pacifique	La Garde
Avenue Jacques Duclos	La Garde
Avenue Roger Salengro	La Garde
Avenue Sadi Carnot	La Garde
Boulevard du Docteur Bourgarel	La Garde
Avenue Charles Sandro	La Garde
Chemin de la Foux	La Garde
Chemin de la Planquette	La Garde
Chemin de Rabasson	La Garde
Chemin de Sainte Musse	La Garde
Avenue de l'Université	La Garde
Boulevard Enseigne de Vaisseau Gués	La Garde
Avenue Jules Ferry	La Garde
Rue Marc Delage	La Garde
Avenue Auguste Plane	La Seyne-sur-Mer
Boulevard de l'Europe	La Seyne-sur-Mer
Chemin de Faveyrolles	La Seyne-sur-Mer
Chemin de l'Oide	La Seyne-sur-Mer
Corniche Bonaparte	La Seyne-sur-Mer
Corniche Georges Pompidou	La Seyne-sur-Mer
Corniche Giovannini	La Seyne-sur-Mer
Boulevard de Léry	La Seyne-sur-Mer
Avenue du Général Carmille	La Seyne-sur-Mer
Quai Gabriel Peri	La Seyne-sur-Mer
Boulevard Jean Jaurès	La Seyne-sur-Mer
Rue Pierre Lacroix	La Seyne-sur-Mer
Avenue Jean Albert Lamarque	La Seyne-sur-Mer
Corniche Michel Pacha	La Seyne-sur-Mer
Avenue Fraysse	La Seyne-sur-Mer
Projet : 1:1	La Seyne-sur-Mer
Rue Pierre Renaudel	La Seyne-sur-Mer

Boulevard de Stalingrad	La Seyne-sur-Mer
Boulevard Toussaint Merle	La Seyne-sur-Mer
Avenue Anatole France	La Valette-du-Var
Avenue du Char Verdun	La Valette-du-Var
Avenue François Duchatel	La Valette-du-Var
Avenue Gabriel Péri	La Valette-du-Var
Boulevard Général Leclerc	La Valette-du-Var
Chemin de Sainte Musse	La Valette-du-Var
Chemin des Terres Rouges	La Valette-du-Var
Corniche Marius Escartefigues	La Valette-du-Var
Avenue de l'Université	La Valette-du-Var
Boulevard des Armaris	La Valette-du-Var
Avenue Maréchal Alphonse Juin	La Valette-du-Var
Avenue Mirasouléou	La Valette-du-Var
Chemin de la Foux	Le Pradet
Avenue Georges Clemenceau	Ollioules
Chemin de Faveyrolles	Ollioules
Chemin des Bougainvilliers	Ollioules
Chemin Saint Laze	Ollioules
Boulevard de Léry	Ollioules
Boulevard de Cabry	Sanary-sur-Mer
Avenue de la République	Six-Fours-les-Plages
Avenue Joseph Raynaud	Six-Fours-les-Plages
Boulevard de Cabry	Six-Fours-les-Plages
Boulevard de Léry	Six-Fours-les-Plages
Boulevard des Écoles	Six-Fours-les-Plages
Avenue du Brusç	Six-Fours-les-Plages
Avenue du Cap Nègre	Six-Fours-les-Plages
Avenue du Lycée Coudoulière	Six-Fours-les-Plages
Avenue Joseph Roumanille	Six-Fours-les-Plages
Rocade des Playes	Six-Fours-les-Plages
Rocade Font de Fillol	Six-Fours-les-Plages
Rue République	Six-Fours-les-Plages
Traverse de Bayle	Six-Fours-les-Plages
Traverse de la Font de Fillol	Six-Fours-les-Plages
Avenue Alphonse Juin	Toulon

Avenue Amiral Collet	Toulon
Rue Anatole France	Toulon
Ancien Chemin de la Valette	Toulon
Av. du 3ème Régiment des Tirailleurs Algériens	Toulon
Boulevard Bazeilles	Toulon
Rue du Docteur Jean Bertholet	Toulon
Boulevard Ingénieur Bonnier	Toulon
Boulevard du Docteur Bourgarel	Toulon
Avenue Louis Bozzo	Toulon
Quai Jean Charcot	Toulon
Chemin de Forgentier	Toulon
Chemin de Moneiret	Toulon
Chemin de Rigoumel	Toulon
Chemin de Sainte Musse	Toulon
Chemin des Terres Rouges	Toulon
Chemin Bonfante	Toulon
Chemin du Fort Rouge	Toulon
Chemin du Jonquet	Toulon
Chemin du Pont de Bois	Toulon
Avenue Charles Gantelme	Toulon
Corniche Marius Escartefigues	Toulon
Avenue de Besagne	Toulon
Avenue de Claret	Toulon
Avenue de l'Infanterie de Marine	Toulon
Boulevard de la Démocratie	Toulon
Avenue de la République	Toulon
Avenue de la Victoire du 8 mai 45	Toulon
Avenue de Siblas	Toulon
Boulevard de Strasbourg	Toulon
Boulevard de Tessé	Toulon
Avenue de Valbourdin	Toulon
Boulevard des Armaris	Toulon
Avenue des Tirailleurs Sénégalais	Toulon
Boulevard Docteur Cuneo	Toulon
Avenue du 21ème Régiment d'Infanterie Coloniale	Toulon
Avenue Commandant Marchand	Toulon

Boulevard Commandant Nicolas	Toulon
Boulevard du Faron	Toulon
Avenue Général Magnan	Toulon
Avenue Général Nogues	Toulon
Avenue du Maréchal Foch	Toulon
Avenue Maréchal Leclerc	Toulon
Avenue Vert Coteau	Toulon
Avenue Lieutenant d'Estienne d'Orves	Toulon
Quai Emile Grenier	Toulon
Boulevard Emile Jacquemin	Toulon
Rue Enseigne de Vaisseau Gués	Toulon
Rue François Fabié	Toulon
Avenue Franklin Roosevelt	Toulon
Boulevard Henri Fabre	Toulon
Rue Amiral Jaujard	Toulon
Rue Jean Ayrat	Toulon
Avenue Jean Moulin	Toulon
Avenue Edouard le Bellegou	Toulon
Littoral Frédéric Mistral	Toulon
Avenue Louis Blériot	Toulon
Boulevard Louvois	Toulon
Avenue Maréchal de Lattre de Tassigny	Toulon
Quai Marcel Pagnol	Toulon
Avenue Mirasouléou	Toulon
Avenue Joseph Louis Ortolan	Toulon
Rue Jean Philippe Rameau	Toulon
Quai de la Rivière Neuve	Toulon
Rue Robert Guillemard	Toulon
Rue du Docteur Barrois	Toulon
Rue Saint Bernard	Toulon
Rue Saunier	Toulon
Boulevard de Sainte-Anne	Toulon
Boulevard Pierre Toesca	Toulon
Avenue Vauban	Toulon
Boulevard Bianchi	Toulon
Voie express	Toulon

## **Article 6 : publication et mise à disposition**

Le présent arrêté est applicable à compter de sa publication au recueil des actes administratifs de la préfecture du Var.

Il fait l'objet d'une information dans deux journaux régionaux ou locaux diffusés dans le département et d'un affichage dans les mairies concernées pendant 1 mois minimum.

Le présent arrêté assorti de son annexe, à savoir le rapport du classement, est tenu à la disposition du public dans les mairies concernées et à la Direction départementale des territoires et de la mer du Var à Toulon aux heures habituelles d'ouverture.

Le classement sonore des infrastructures de transport terrestres est aussi mis en ligne sur le portail de l'État. Il est consultable et téléchargeable à l'adresse suivante : [www.var.gouv.fr](http://www.var.gouv.fr) à la rubrique : Classement Sonore des Voies Bruyantes (CSVb)

## **Article 7 : report dans les documents d'urbanisme**

Les périmètres des secteurs affectés par le bruit doivent être reportés par les maires des communes, ainsi que par les maires des communes limitrophes le cas échéant, dans les documents graphiques du document d'urbanisme, à titre d'information.

Il faut également joindre dans les annexes du document d'urbanisme, les éléments suivants :

- le classement des infrastructures de transports terrestres,
- les secteurs affectés par le bruit,
- les prescriptions d'isolement acoustique édictées,
- la référence des arrêtés préfectoraux correspondants,
- la mention des lieux où ces arrêtés peuvent être consultés.

Les procédures d'élaboration, de révision et de modification des documents d'urbanisme peuvent être mises à profit pour introduire le classement dans les documents graphiques et les annexes. Il est également nécessaire d'ôter les dispositions qui avaient antérieurement été inscrites relevant uniquement du classement sonore des infrastructures de transport terrestres sous gestion de la Métropole Toulon Provence Méditerranée.

### **Article 8 : délai et voie de recours**

Le présent arrêté peut faire l'objet, dans le délai de deux mois à compter de la date de sa publication au recueil des actes administratifs de la préfecture du Var, d'un recours gracieux auprès du préfet du Var et/ou d'un recours contentieux auprès du Tribunal administratif de Toulon.

### **Article 9 : abrogation**

Les dispositions du présent arrêté se substituent de plein droit, uniquement pour les infrastructures mentionnées à l'article 2 et les tronçons concernés, à celles des arrêtés antérieurs portant classement des ITT en date du 1er août 2014 (routes départementales), 8 décembre 2015 (routes communales) et 27 mars 2013 (autoroutes).


### **Article 10 : exécution et transmission**

Le secrétaire général de la préfecture du Var, les sous-préfets territorialement compétents, le directeur régional de l'environnement, de l'aménagement et du logement de la région Provence-Alpes-Côte d'Azur, le directeur départemental des territoires et de la mer du Var, le président de la Métropole Toulon Provence Méditerranée, sont chargés chacun en ce qui les concerne de l'exécution du présent arrêté.

Le présent arrêté sera, transmis en copie:

- au ministre de la Transition écologique (DGPR – mission bruit et DGITM) ;
- au directeur régional de l'environnement, de l'aménagement et du logement de la région Provence-Alpes-Côte d'Azur – service transport, infrastructure et mobilité (STIM) ;
- au directeur de l'Agence Régionale de la Santé – antenne territoriale de Toulon ;
- au directeur de l'Agence de l'Environnement et de la Maîtrise de l'Énergie (ADEME) ;
- aux autres gestionnaires des infrastructures terrestres de transports membres du comité de suivi du bruit ;
- au directeur des Routes du Conseil Départemental du Var ;
- aux présidents des établissements publics de coopération intercommunale (EPCI) concernés ;
- au président de l'association des maires du Var ;
- aux maires des communes concernées : l'arrêté préfectoral sera affiché pendant un mois dans chacune des mairies des communes concernées ; le certificat d'affichage sera transmis à la Direction départementale des territoires et de la mer du Var – Service planifications et prospective – Mission transition écologique et mobilité.

Fait à Toulon, le





**PRÉFET  
DU VAR**

*Liberté  
Égalité  
Fraternité*

**Direction départementale  
des territoires et de la mer du Var**

ARRÊTÉ PRÉFECTORAL n° DDTM/SPP/MTEM/Bruit/2023-02 du **09 JAN. 2023**

**portant approbation de la révision du classement sonore des infrastructures de transport terrestres sous gestion du Conseil départemental du Var**

**Le préfet du Var,**

**Vu** la Directive 2002/49/CE du Parlement Européen et du Conseil de l'Union Européenne du 25 juin 2002 relative à l'évaluation et la gestion du bruit dans l'environnement ;

**Vu** la loi n° 92-1444 du 31 décembre 1992 relative à la lutte contre le bruit ;

**Vu** le décret n° 95-20 pris pour l'application de l'article L. 154-4 (ex-article L. 111-11-1) du code de la construction et de l'habitation et relatif aux caractéristiques acoustiques de certains bâtiments autres que d'habitation et de leurs équipements ;

**Vu** le décret n° 95-21 relatif au classement des infrastructures de transports terrestres et modifiant le code de l'urbanisme et le code de la construction et de l'habitation ;

**Vu** l'arrêté ministériel du 30 mai 1996 relatif aux modalités de classement des infrastructures de transports terrestres et à l'isolement acoustique des bâtiments d'habitation dans les secteurs affectés par le bruit ;

**Vu** les trois arrêtés ministériels du 25 avril 2003 relatifs à la limitation du bruit dans les établissements de santé, les hôtels et les bâtiments d'enseignement ;

**Vu** l'arrêté ministériel du 23 juillet 2013 modifiant l'arrêté du 30 mai 1996 relatif aux modalités de classement des infrastructures de transports terrestres et à l'isolement acoustique des bâtiments d'habitation dans les secteurs affectés par le bruit ;

**Vu** le code de l'environnement, et notamment le livre V, titre VII, chapitre Ier, en ses articles L. 571-1 et suivants, R. 571-1 et suivants et chapitre II, en ses articles L. 572-1 et suivants, R. 572-1 et suivants ;

**Vu** le code de l'urbanisme, et notamment ses articles R. 111-3, R. 151-18, R. 151-51, R. 151-52 et R. 151-53 ;

**Vu** le code de la construction et de l'habitation, et notamment ses articles L. 122-10, L. 124-4, L. 154-3, L. 154-4 et R. 154-7 ;

**Vu** les arrêtés préfectoraux du 1er août 2014 (routes départementales), 8 décembre 2015 (routes communales) et 27 mars 2013 (autoroutes) publiant le classement sonore des infrastructures de transports terrestres du département du Var, assortis des pièces annexées ;

Considérant l'avis des gestionnaires de réseaux concernés, conformément aux dispositions de l'article R. 571-39 du code de l'environnement ;

Considérant l'avis des communes concernées, conformément aux dispositions de l'article R. 571-39 du code de l'environnement ;

Considérant le rendu d'études et l'analyse effectuée par le bureau d'études CEREG Ingénierie le 14 novembre 2022 ;

Considérant la validation de cette étude technique par le centre d'études et d'expertise sur les risques, l'environnement, la mobilité et l'aménagement et son assistance à maîtrise d'ouvrage tout au long de la procédure ;

Considérant l'information fournie sur le portail de l'État et la communication des éléments de procédure lors des réunions plénières du comité de suivi du bruit, dont la dernière en date du 6 octobre 2020 ;

Considérant la conformité de l'établissement de la révision du classement sonore des infrastructures de transports terrestres du département du Var par la Direction départementale des territoires et de la mer du Var aux critères et conditions requis par la réglementation en vigueur en matière de classement sonore des infrastructures de transports terrestres (ITT) ;

Sur proposition du secrétaire général de la préfecture du Var ;

## **ARRÊTE :**

### **Article 1<sup>er</sup> : objet de la décision d'approbation de la révision du classement sonore**

Les dispositions de l'arrêté du 30 mai 1996 susvisé sont applicables dans le département du Var aux abords du tracé des infrastructures de transports terrestres (ITT) mentionnées à l'article 2 du présent arrêté.

Le présent arrêté vise à approuver la révision totale du classement sonore de ces infrastructures.

Le classement sonore comporte le présent arrêté assorti d'une annexe intitulée « rapport de classement », composée notamment de tableaux et de représentations cartographiques.

Ce rapport de classement fait partie intégrante de l'arrêté préfectoral. Il constitue l'objet principal de la décision administrative.

### **Article 2 : détermination des infrastructures et gestionnaires concernés**

Les infrastructures de transports terrestres concernées par le présent arrêté relèvent du réseau routier sous gestion du Conseil départemental du Var.

Toutes les voies gérées par le Conseil départemental du Var ne font pas l'objet d'un classement. Seules les voies ou tronçon(s) de voies concernées sont recensées.

### **Article 3 : caractéristiques du classement**

Le classement s'effectue sur la base des caractéristiques sonores de la voie. Ainsi, toutes les voies du département ne font pas l'objet d'un classement. Seules celles qui dépassent les niveaux sonores le sont.

Les infrastructures sont classées sur la base de leurs niveaux sonores diurnes et nocturnes reçus au point de référence. À noter que les indicateurs retenus sont les mêmes que ceux pris en compte pour la construction d'infrastructures nouvelles : il s'agit du LAeq (6h-22h) pour le jour, et du LAeq (22h-6h) pour la nuit, exprimés en décibels (dB).

La catégorie des infrastructures de transports terrestres est donc définie comme suit :

Catégories des infrastructures en fonction des niveaux sonores			
Niveau sonore de référence LAeq (6h-22h) en dB(A) <sup>1</sup>	Niveau sonore de référence LAeq (22h-6h) en dB(A)	Catégorie de l'infrastructure	Secteurs affectés par le bruit de part et d'autre de l'infrastructure – pour les infrastructures routières, à partir du bord extérieur de la chaussée la plus proche ; – pour les infrastructures ferroviaires, à partir du bord du rail extérieur de la voie la plus proche.
L > 81	L > 76	1	300 m
76 < L ≤ 81	71 < L ≤ 76	2	250 m
70 < L ≤ 76	65 < L ≤ 71	3	100 m
65 < L ≤ 70	60 < L ≤ 65	4	30 m
60 < L ≤ 65	55 < L ≤ 60	5	10 m

Les tableaux contenus dans le rapport de classement annexé donnent, à minima, pour chacun des tronçons d'infrastructures mentionnés, le classement dans une des 5 catégories définies dans l'arrêté du 30 mai 1996 susmentionné, la largeur des secteurs affectés par le bruit ainsi que le type de tissu urbain traversé (rue en « U » ou tissu ouvert).

Les cartes contenues dans le rapport de classement annexé représentent, à minima, la catégorie de l'infrastructure, le secteur affecté par le bruit et la largeur de ces secteurs.

En cas de discordance entre « tableau(x) » et « carte(s) », les indications du tableau de données priment.

#### **Article 4 : isolement acoustique des bâtiments à construire**

Les bâtiments à construire dans les secteurs affectés par le bruit doivent présenter un isolement acoustique minimum contre les bruits extérieurs conformément à l'article R. 111-23-2 du code de la construction et de l'habitation et aux arrêtés pris en application des décrets 95-20 et 95-21 susvisés.

Pour les bâtiments d'habitation, l'isolation acoustique minimum est déterminée selon les articles 5 à 9 de l'arrêté du 30 mai 1996 susvisé.

Pour les établissements de santé, les hôtels et les bâtiments d'enseignement, l'isolement acoustique minimum est déterminé selon les trois arrêtés du 25 avril 2003 susvisés.

#### **Article 5 : liste des voiries concernées**

Pour le gestionnaire Conseil départemental du Var, les infrastructures concernées par le présent arrêté sont :

<u>Numéro</u>	<u>Commune</u>
D3	Artigues
D557	Aups

<sup>1</sup> La pondération (A) est la pondération standard des fréquences audibles ; elle a été conçue pour se rapprocher de la réaction de l'oreille humaine au bruit.

D559	Bandol
D559B	Bandol
D554	Barjols
D560	Barjols
D554	Belgentier
Projet Deviation Belgentier :1	Belgentier
D13	Besse-sur-issole
D15	Besse-sur-issole
D198	Bormes-les-mimosas
D241	Bormes-les-mimosas
D298	Bormes-les-mimosas
D298C	Bormes-les-mimosas
D559	Bormes-les-mimosas
D98	Bormes-les-mimosas
D1007	Brignoles
D43	Brignoles
D554	Brignoles
DN7	Brignoles
D560	Brue-Auriac
D56	Callian
D562	Callian
D562	Carcès
D13	Carnoules
D97	Carnoules
D442	Carqueiranne
D559	Carqueiranne
D74	Carqueiranne
D559	Cavalaire-sur-mer
D54	Châteaudouble
D560	Châteauvert
D48	Cogolin
D558	Cogolin
D559	Cogolin
D61	Cogolin
D98	Cogolin
D22	Correns

D14	Cuers
D43	Cuers
D97	Cuers
D1555	Draguignan
D54	Draguignan
D555	Draguignan
D557	Draguignan
D562	Draguignan
D59	Draguignan
D955	Draguignan
DN555	Draguignan
DN555:2	Draguignan
D562	Entrecasteaux
DN8	Evenos
D19	Fayence
D562	Fayence
D563	Fayence
D54	Figanières
D13	Flassans-sur-Issole
DN7	Flassans-sur-Issole
D557	Flayosc
D15	Forcalqueiret
D43	Forcalqueiret
D554	Forcalqueiret
D100	Fréjus
D100A	Fréjus
D37	Fréjus
D4	Fréjus
D559	Fréjus
D7	Fréjus
D8	Fréjus
D98B	Fréjus
DN7	Fréjus
D554	Garéoult
D81	Garéoult
D559	Gassin

D61	Gassin
D93	Gassin
D98	Gassin
D554	Ginasservis
D97	Gonfaron
D14	Grimaud
D48	Grimaud
D558	Grimaud
D559	Grimaud
D61	Grimaud
D61A	Grimaud
D14	Grimaud
D98	Grimaud
Projet déviation Sainte-Maxime : 1	Grimaud
Projet déviation Sainte-Maxime : 2	Grimaud
D12	Hyères-les-Palmiers
D197	Hyères-les-Palmiers
D276	Hyères-les-Palmiers
D29	Hyères-les-Palmiers
D42	Hyères-les-Palmiers
D46	Hyères-les-Palmiers
D554	Hyères-les-Palmiers
D559	Hyères-les-Palmiers
D559A	Hyères-les-Palmiers
D98	Hyères-les-Palmiers
D559	La Cadière-D'Azur
D559B	La Cadière-D'Azur
D66	La Cadière-D'Azur
D82	La Cadière-D'Azur
D5	La Celle
DN7	La Celle
D554B	La Crau
D12	La Crau
D14	La Crau
D276	La Crau
D29	La Crau

D554	La Crau
D74	La Crau
D76	La Crau
D98	La Crau
D559	La Croix-Valmer
D554B	La Farlède
D554	La Farlède
D67	La Farlède
D97	La Farlède
D29	La Garde
D42	La Garde
D559	La Garde
D67	La Garde
D74	La Garde
D86	La Garde
D97	La Garde
D98	La Garde
D558	La Garde-Freinet
D42A	La Londe-les-Maures
D559A	La Londe-les-Maures
D98	La Londe-les-Maures
D98	La Mole
D1555	La Motte
D54	La Motte
D5	La Roquebrussanne
D554	La Roquebrussanne
D16	La Seyne-sur-Mer
D18	La Seyne-sur-Mer
D2018	La Seyne-sur-Mer
D26	La Seyne-sur-Mer
D559	La Seyne-sur-Mer
D63	La Seyne-sur-Mer
D246	La Valette-du-Var
D29	La Valette-du-Var
D46	La Valette-du-Var
D86	La Valette-du-Var

D97	La Valette-du-Var
D98	La Valette-du-Var
D559B	Le Beausset
DN8	Le Beausset
D17	Le Cannet-des-Maures
D558	Le Cannet-des-Maures
DN7	Le Cannet-des-Maures
D559B	Le Castellet
D66	Le Castellet
D82	Le Castellet
DN8	Le Castellet
D198	Le Lavandou
D298	Le Lavandou
D298C	Le Lavandou
D559	Le Lavandou
D98	Le Lavandou
D97	Le Luc
DN7	Le Luc
D125	Le Muy
D1555	Le Muy
D25	Le Muy
D54	Le Muy
D825	Le Muy
DN7	Le Muy
D74	Le Plan-De-La-Tour
D2086	Le Pradet
D42	Le Pradet
D559	Le Pradet
D74	Le Pradet
D86	Le Pradet
D46	Le Revest-les-Eaux
D17	Le Thoronet
D562	Le Thoronet
D22	Le Val
D554	Le Val
D562	Le Val

D37	Les Adrets-de-l'Estérel
D837	Les Adrets-de-l'Estérel
D10	Les Arcs
D1555	Les Arcs
D54	Les Arcs
D91	Les Arcs
DN7	Les Arcs
D10	Lorgues
D562	Lorgues
D5	Méounes-lès-Montrieux
D554	Méounes-lès-Montrieux
D37	Montauroux
D562	Montauroux
D22	Montfort-sur-Argens
D560	Nans-les-Pins
D43	Néoules
D5	Néoules
D554	Néoules
D3	Ollières
DN7	Ollières
D11	Ollioules
D2020	Ollioules
D206	Ollioules
D26	Ollioules
D559	Ollioules
D92	Ollioules
DN8	Ollioules
D12	Pierrefeu-du-Var
D14	Pierrefeu-du-Var
D412	Pierrefeu-du-Var
D97	Pignans
D6B	Pourcieux
DN7	Pourcieux
D23	Pourrières
D6B	Pourrières
DN7	Pourrières

D4	Puget-sur-Argens
DN7	Puget-sur-Argens
D61	Ramatuelle
D93	Ramatuelle
D559	Rayol-Canadel-sur-Mer
D3	Rians
D43	Rocbaron
D554	Rocbaron
D81	Rocbaron
D559	Roquebrune-sur-Argens
D7	Roquebrune-sur-Argens
D8	Roquebrune-sur-Argens
DN7	Roquebrune-sur-Argens
D562	Saint-Antonin-du-Var
D1559	Saint-Cyr-sur-Mer
D559	Saint-Cyr-sur-Mer
D66	Saint-Cyr-sur-Mer
D87	Saint-Cyr-sur-Mer
D15	Sainte-Anastasie-sur-Issole
D25	Sainte-Maxime
D559	Sainte-Maxime
D74	Sainte-Maxime
D8	Sainte-Maxime
Projet déviation Sainte-Maxime : 1	Sainte-Maxime
Projet déviation Sainte-Maxime : 2	Sainte-Maxime
D18	Saint-Mandrier-sur-Mer
D2018	Saint-Mandrier-sur-Mer
D2560	Saint-Maximin-la-Sainte-Baume
D28	Saint-Maximin-la-Sainte-Baume
D3	Saint-Maximin-la-Sainte-Baume
D560	Saint-Maximin-la-Sainte-Baume
D560A	Saint-Maximin-la-Sainte-Baume
DN7	Saint-Maximin-la-Sainte-Baume
D100	Saint-Raphaël
D37	Saint-Raphaël
D37C	Saint-Raphaël

D559	Saint-Raphaël
D93	Saint-Tropez
D98	Saint-Tropez
D560	Saint-Zacharie
Projet déviation Saint -Zacharie : 1	Saint-Zacharie
D231	Salernes
D557	Salernes
D560	Salernes
D11	Sanary-sur-Mer
D211	Sanary-sur-Mer
D559	Sanary-sur-Mer
D559B	Sanary-sur-Mer
D560	Seillons-Source-d'Argens
D2	Signes
D11	Six-Fours-les-Plages
D16	Six-Fours-les-Plages
D211	Six-Fours-les-Plages
D26	Six-Fours-les-Plages
D559	Six-Fours-les-Plages
D616	Six-Fours-les-Plages
D63	Six-Fours-les-Plages
D554	Sollies-Pont
D58	Sollies-Pont
D97	Sollies-Pont
D554	Sollies-Toucas
D554	Sollies-Ville
D58	Sollies-Ville
D97	Sollies-Ville
D37	Tanneron
D10	Taradeau
DN7	Taradeau
D2008	Toulon
D206	Toulon
D246	Toulon
D29	Toulon
D42	Toulon

D46	Toulon
D559	Toulon
D559BIS	Toulon
D62	Toulon
D642	Toulon
D92	Toulon
D97	Toulon
DN8	Toulon
D19	Tourrettes
D56	Tourrettes
D562	Tourrettes
DN7	Tourves
D1555	Trans-en-Provence
D54	Trans-en-Provence
D48	Vidauban
DN7	Vidauban
D560	Villecroze
D557	Villecroze
D554	Vinon-sur-Verdon
D952	Vinon-sur-Verdon

#### **Article 6 : publication et mise à disposition**

Le présent arrêté est applicable à compter de sa publication au recueil des actes administratifs de la préfecture du Var.

Il fait l'objet d'une information dans deux journaux régionaux ou locaux diffusés dans le département et d'un affichage dans les mairies concernées pendant 1 mois minimum.

Le présent arrêté assorti de son annexe, à savoir le rapport du classement, est tenu à la disposition du public dans les mairies concernées et à la Direction départementale des territoires et de la mer du Var à Toulon aux heures habituelles d'ouverture.

Le classement sonore des infrastructures de transport terrestres est aussi mis en ligne sur le portail de l'État. Il est consultable et téléchargeable à l'adresse suivante : [www.var.gouv.fr](http://www.var.gouv.fr) à la rubrique : Classement Sonore des Voies Bruyantes (CSVB)

#### **Article 7 : report dans les documents d'urbanisme**

Les périmètres des secteurs affectés par le bruit doivent être reportés par les maires des communes, ainsi que par les maires des communes limitrophes le cas échéant, dans les documents graphiques du document d'urbanisme, à titre d'information.

Il faut également joindre dans les annexes du document d'urbanisme, les éléments suivants :

- le classement des infrastructures de transports terrestres,

- les secteurs affectés par le bruit,
- les prescriptions d'isolement acoustique édictées,
- la référence des arrêtés préfectoraux correspondants,
- la mention des lieux où ces arrêtés peuvent être consultés.

Les procédures d'élaboration, de révision et de modification des documents d'urbanisme peuvent être mises à profit pour introduire le classement dans les documents graphiques et les annexes. Il est également nécessaire d'ôter les dispositions qui avaient antérieurement été inscrites relevant uniquement du classement sonore des infrastructures de transport terrestres sous gestion du Conseil départemental du Var.

#### **Article 8 : délai et voie de recours**

Le présent arrêté peut faire l'objet, dans le délai de deux mois à compter de la date de sa publication au recueil des actes administratifs de la préfecture du Var, d'un recours gracieux auprès du préfet du Var et/ou d'un recours contentieux auprès du Tribunal administratif de Toulon.

#### **Article 9 : abrogation**

Les dispositions du présent arrêté se substituent de plein droit, uniquement pour les infrastructures mentionnées à l'article 2 et les tronçons concernés, à celles des arrêtés antérieurs portant classement des ITT en date du 1er août 2014 (routes départementales), 8 décembre 2015 (routes communales) et 27 mars 2013 (autoroutes).

#### **Article 10 : exécution et transmission**

Le secrétaire général de la préfecture du Var, les sous-préfets territorialement compétents, le directeur régional de l'environnement, de l'aménagement et du logement de la région Provence-Alpes-Côte d'Azur, le directeur départemental des territoires et de la mer du Var, le président de la Métropole Toulon Provence Méditerranée, sont chargés chacun en ce qui les concerne de l'exécution du présent arrêté.

Le présent arrêté sera, transmis en copie:

- au ministre de la Transition écologique (DGPR – mission bruit et DGITM) ;
- au directeur régional de l'environnement, de l'aménagement et du logement de la région Provence-Alpes-Côte d'Azur – service transport, infrastructure et mobilité (STIM) ;
- au directeur de l'Agence Régionale de la Santé – antenne territoriale de Toulon ;
- au directeur de l'Agence de l'Environnement et de la Maîtrise de l'Énergie (ADEME) ;
- aux autres gestionnaires des infrastructures terrestres de transports membres du comité de suivi du bruit ;
- au directeur des Routes du Conseil Départemental du Var ;
- aux présidents des établissements publics de coopération intercommunale (EPCI) concernés ;
- au président de l'association des maires du Var ;
- aux maires des communes concernées : l'arrêté préfectoral sera affiché pendant un mois dans chacune des mairies des communes concernées ; le certificat d'affichage sera transmis à la Direction départementale des territoires et de la mer du Var – Service planifications et prospective – Mission transition écologique et mobilité.

Fait à Toulon, le

Evence RICHARD

ARRÊTÉ PRÉFECTORAL n° DDTM/SPP/MTEM/Bruit/2023-08 du **09 JAN. 2023**

**portant approbation de la révision du classement sonore des infrastructures de transport terrestres sous gestion de la Direction Interdépartementale des Routes Méditerranée**

**Le préfet du Var,**

**Vu** la Directive 2002/49/CE du Parlement Européen et du Conseil de l'Union Européenne du 25 juin 2002 relative à l'évaluation et la gestion du bruit dans l'environnement ;

**Vu** la loi n° 92-1444 du 31 décembre 1992 relative à la lutte contre le bruit ;

**Vu** le décret n° 95-20 pris pour l'application de l'article L. 154-4 (ex-article L. 111-11-1) du code de la construction et de l'habitation et relatif aux caractéristiques acoustiques de certains bâtiments autres que d'habitation et de leurs équipements ;

**Vu** le décret n° 95-21 relatif au classement des infrastructures de transports terrestres et modifiant le code de l'urbanisme et le code de la construction et de l'habitation ;

**Vu** l'arrêté ministériel du 30 mai 1996 relatif aux modalités de classement des infrastructures de transports terrestres et à l'isolement acoustique des bâtiments d'habitation dans les secteurs affectés par le bruit ;

**Vu** les trois arrêtés ministériels du 25 avril 2003 relatifs à la limitation du bruit dans les établissements de santé, les hôtels et les bâtiments d'enseignement ;

**Vu** l'arrêté ministériel du 23 juillet 2013 modifiant l'arrêté du 30 mai 1996 relatif aux modalités de classement des infrastructures de transports terrestres et à l'isolement acoustique des bâtiments d'habitation dans les secteurs affectés par le bruit ;

**Vu** le code de l'environnement, et notamment le livre V, titre VII, chapitre Ier, en ses articles L. 571-1 et suivants, R. 571-1 et suivants et chapitre II, en ses articles L. 572-1 et suivants, R. 572-1 et suivants ;

**Vu** le code de l'urbanisme, et notamment ses articles R. 111-3, R. 151-18, R. 151-51, R. 151-52 et R. 151-53 ;

**Vu** le code de la construction et de l'habitation, et notamment ses articles L. 122-10, L. 124-4, L. 154-3, L. 154-4 et R. 154-7 ;

**Vu** les arrêtés préfectoraux du 1er août 2014 (routes départementales), 8 décembre 2015 (routes communales) et 27 mars 2013 (autoroutes) publiant le classement sonore des infrastructures de transports terrestres du département du Var, assortis des pièces annexées ;

Considérant l'avis des gestionnaires de réseaux concernés, conformément aux dispositions de l'article R. 571-39 du code de l'environnement ;

Considérant l'avis des communes concernées, conformément aux dispositions de l'article R. 571-39 du code de l'environnement ;

Considérant le rendu d'études et l'analyse effectuée par le bureau d'études CEREG Ingénierie le 14 novembre 2022 ;

Considérant la validation de cette étude technique par le centre d'études et d'expertise sur les risques, l'environnement, la mobilité et l'aménagement et son assistance à maîtrise d'ouvrage tout au long de la procédure ;

Considérant l'information fournie sur le portail de l'État et la communication des éléments de procédure lors des réunions plénières du comité de suivi du bruit, dont la dernière en date du 6 octobre 2020 ;

Considérant la conformité de l'établissement de la révision du classement sonore des infrastructures de transports terrestres du département du Var par la Direction départementale des territoires et de la mer du Var aux critères et conditions requis par la réglementation en vigueur en matière de classement sonore des infrastructures de transports terrestres (ITT) ;

Sur proposition du secrétaire général de la préfecture du Var ;

## **ARRÊTE :**

### **Article 1<sup>er</sup> : objet de la décision d'approbation de la révision du classement sonore**

Les dispositions de l'arrêté du 30 mai 1996 susvisé sont applicables dans le département du Var aux abords du tracé des infrastructures de transports terrestres (ITT) mentionnées à l'article 2 du présent arrêté.

Le présent arrêté vise à approuver la révision totale du classement sonore de ces infrastructures.

Le classement sonore comporte le présent arrêté assorti d'une annexe intitulée « rapport de classement », composée notamment de tableaux et de représentations cartographiques.

Ce rapport de classement fait partie intégrante de l'arrêté préfectoral. Il constitue l'objet principal de la décision administrative.

### **Article 2 : détermination des infrastructures et gestionnaires concernés**

Les infrastructures de transports terrestres concernées par le présent arrêté relèvent du réseau routier sous gestion de la Direction Interdépartementale des Routes Méditerranée.

Toutes les voies gérées par la Direction Interdépartementale des Routes Méditerranée ne font pas l'objet d'un classement. Seules les voies ou tronçon(s) de voies concernées sont recensées.

### **Article 3 : caractéristiques du classement**

Le classement s'effectue sur la base des caractéristiques sonores de la voie. Ainsi, toutes les voies du département ne font pas l'objet d'un classement. Seules celles qui dépassent les niveaux sonores le sont.

Les infrastructures sont classées sur la base de leurs niveaux sonores diurnes et nocturnes reçus au point de référence. À noter que les indicateurs retenus sont les mêmes que ceux pris

en compte pour la construction d'infrastructures nouvelles : il s'agit du LAeq (6h-22h) pour le jour, et du LAeq (22h-6h) pour la nuit, exprimés en décibels (dB).

La catégorie des infrastructures de transports terrestres est donc définie comme suit :

Catégories des infrastructures en fonction des niveaux sonores			
Niveau sonore de référence LAeq (6h-22h) en dB(A) <sup>1</sup>	Niveau sonore de référence LAeq (22h-6h) en dB(A)	Catégorie de l'infrastructure	Secteurs affectés par le bruit de part et d'autre de l'infrastructure – pour les infrastructures routières, à partir du bord extérieur de la chaussée le plus proche ; – pour les infrastructures ferroviaires, à partir du bord du rail extérieur de la voie la plus proche.
L > 81	L > 76	1	300 m
76 < L ≤ 81	71 < L ≤ 76	2	250 m
70 < L ≤ 76	65 < L ≤ 71	3	100 m
65 < L ≤ 70	60 < L ≤ 65	4	30 m
60 < L ≤ 65	55 < L ≤ 60	5	10 m

Les tableaux contenus dans le rapport de classement annexé donnent, à minima, pour chacun des tronçons d'infrastructures mentionnés, le classement dans une des 5 catégories définies dans l'arrêté du 30 mai 1996 susmentionné, la largeur des secteurs affectés par le bruit ainsi que le type de tissu urbain traversé (rue en « U » ou tissu ouvert).

Les cartes contenues dans le rapport de classement annexé représentent, à minima, la catégorie de l'infrastructure, le secteur affecté par le bruit et la largeur de ces secteurs.

En cas de discordance entre « tableau(x) » et « carte(s) », les indications du tableau de données priment.

#### **Article 4 : isolement acoustique des bâtiments à construire**

Les bâtiments à construire dans les secteurs affectés par le bruit doivent présenter un isolement acoustique minimum contre les bruits extérieurs conformément à l'article R. 111-23-2 du code de la construction et de l'habitation et aux arrêtés pris en application des décrets 95-20 et 95-21 susvisés.

Pour les bâtiments d'habitation, l'isolation acoustique minimum est déterminée selon les articles 5 à 9 de l'arrêté du 30 mai 1996 susvisé.

Pour les établissements de santé, les hôtels et les bâtiments d'enseignement, l'isolement acoustique minimum est déterminé selon les trois arrêtés du 25 avril 2003 susvisés.

<sup>1</sup> La pondération (A) est la pondération standard des fréquences audibles ; elle a été conçue pour se rapprocher de la réaction de l'oreille humaine au bruit.

### **Article 5 : liste des voiries concernées**

Pour le gestionnaire Direction Interdépartementale des Routes Méditerranée, les infrastructures concernées par le présent arrêté sont :

<b><u>Numéro</u></b>	<b><u>Commune</u></b>
A570	Hyères-les-Palmiers
N98	Hyères-les-Palmiers
A570	La Crau
A570	La Garde

### **Article 6 : publication et mise à disposition**

Le présent arrêté est applicable à compter de sa publication au recueil des actes administratifs de la préfecture du Var.

Il fait l'objet d'une information dans deux journaux régionaux ou locaux diffusés dans le département et d'un affichage dans les mairies concernées pendant 1 mois minimum.

Le présent arrêté assorti de son annexe, à savoir le rapport du classement, est tenu à la disposition du public dans les mairies concernées et à la Direction départementale des territoires et de la mer du Var à Toulon aux heures habituelles d'ouverture.

Le classement sonore des infrastructures de transport terrestres est aussi mis en ligne sur le portail de l'État. Il est consultable et téléchargeable à l'adresse suivante : [www.var.gouv.fr](http://www.var.gouv.fr) à la rubrique : Classement Sonore des Voies Bruyantes (CSVB)

### **Article 7 : report dans les documents d'urbanisme**

Les périmètres des secteurs affectés par le bruit doivent être reportés par les maires des communes, ainsi que par les maires des communes limitrophes le cas échéant, dans les documents graphiques du document d'urbanisme, à titre d'information.

Il faut également joindre dans les annexes du document d'urbanisme, les éléments suivants :

- le classement des infrastructures de transports terrestres,
- les secteurs affectés par le bruit,
- les prescriptions d'isolement acoustique édictées,
- la référence des arrêtés préfectoraux correspondants,
- la mention des lieux où ces arrêtés peuvent être consultés.

Les procédures d'élaboration, de révision et de modification des documents d'urbanisme peuvent être mises à profit pour introduire le classement dans les documents graphiques et les annexes. Il est également nécessaire d'ôter les dispositions qui avaient antérieurement été inscrites relevant uniquement du classement sonore des infrastructures de transport terrestres sous gestion de la Direction Interdépartementale des Routes Méditerranée.

### **Article 8 : délai et voie de recours**

Le présent arrêté peut faire l'objet, dans le délai de deux mois à compter de la date de sa publication au recueil des actes administratifs de la préfecture du Var, d'un recours gracieux auprès du préfet du Var et/ou d'un recours contentieux auprès du Tribunal administratif de Toulon.

### **Article 9 : abrogation**

Les dispositions du présent arrêté se substituent de plein droit, uniquement pour les infrastructures mentionnées à l'article 2 et les tronçons concernés, à celles des arrêtés antérieurs portant classement des ITT en date du 1er août 2014 (routes départementales), 8 décembre 2015 (routes communales) et 27 mars 2013 (autoroutes).

### **Article 10 : exécution et transmission**

Le secrétaire général de la préfecture du Var, les sous-préfets territorialement compétents, le directeur régional de l'environnement, de l'aménagement et du logement de la région Provence-Alpes-Côte d'Azur, le directeur départemental des territoires et de la mer du Var, le président de la Métropole Toulon Provence Méditerranée, sont chargés chacun en ce qui les concerne de l'exécution du présent arrêté.

Le présent arrêté sera, transmis en copie:

- au ministre de la Transition écologique (DGPR – mission bruit et DGITM) ;
- au directeur régional de l'environnement, de l'aménagement et du logement de la région Provence-Alpes-Côte d'Azur – service transport, infrastructure et mobilité (STIM) ;
- au directeur de l'Agence Régionale de la Santé – antenne territoriale de Toulon ;
- au directeur de l'Agence de l'Environnement et de la Maîtrise de l'Énergie (ADEME) ;
- aux autres gestionnaires des infrastructures terrestres de transports membres du comité de suivi du bruit ;
- au directeur des Routes du Conseil Départemental du Var ;
- aux présidents des établissements publics de coopération intercommunale (EPCI) concernés ;
- au président de l'association des maires du Var ;
- aux maires des communes concernées : l'arrêté préfectoral sera affiché pendant un mois dans chacune des mairies des communes concernées ; le certificat d'affichage sera transmis à la Direction départementale des territoires et de la mer du Var – Service planifications et prospective – Mission transition écologique et mobilité.

Fait à Toulon, le

Evence RICHARD



**PRÉFET  
DU VAR**

*Liberté  
Égalité  
Fraternité*

**Direction départementale  
des territoires et de la mer du Var**

ARRÊTÉ PRÉFECTORAL n° DDTM/SPP/MTEM/Bruit/2023-07 du **09 JAN. 2023**

**portant approbation de la révision du classement sonore des infrastructures de transport terrestres sous gestion de la société Escota**

**Le préfet du Var,**

**Vu** la Directive 2002/49/CE du Parlement Européen et du Conseil de l'Union Européenne du 25 juin 2002 relative à l'évaluation et la gestion du bruit dans l'environnement ;

**Vu** la loi n° 92-1444 du 31 décembre 1992 relative à la lutte contre le bruit ;

**Vu** le décret n° 95-20 pris pour l'application de l'article L. 154-4 (ex-article L. 111-11-1) du code de la construction et de l'habitation et relatif aux caractéristiques acoustiques de certains bâtiments autres que d'habitation et de leurs équipements ;

**Vu** le décret n° 95-21 relatif au classement des infrastructures de transports terrestres et modifiant le code de l'urbanisme et le code de la construction et de l'habitation ;

**Vu** l'arrêté ministériel du 30 mai 1996 relatif aux modalités de classement des infrastructures de transports terrestres et à l'isolement acoustique des bâtiments d'habitation dans les secteurs affectés par le bruit ;

**Vu** les trois arrêtés ministériels du 25 avril 2003 relatifs à la limitation du bruit dans les établissements de santé, les hôtels et les bâtiments d'enseignement ;

**Vu** l'arrêté ministériel du 23 juillet 2013 modifiant l'arrêté du 30 mai 1996 relatif aux modalités de classement des infrastructures de transports terrestres et à l'isolement acoustique des bâtiments d'habitation dans les secteurs affectés par le bruit ;

**Vu** le code de l'environnement, et notamment le livre V, titre VII, chapitre Ier, en ses articles L. 571-1 et suivants, R. 571-1 et suivants et chapitre II, en ses articles L. 572-1 et suivants, R. 572-1 et suivants ;

**Vu** le code de l'urbanisme, et notamment ses articles R. 111-3, R. 151-18, R. 151-51, R. 151-52 et R. 151-53 ;

**Vu** le code de la construction et de l'habitation, et notamment ses articles L. 122-10, L. 124-4, L. 154-3, L. 154-4 et R. 154-7 ;

**Vu** les arrêtés préfectoraux du 1er août 2014 (routes départementales), 8 décembre 2015 (routes communales) et 27 mars 2013 (autoroutes) publiant le classement sonore des infrastructures de transports terrestres du département du Var, assortis des pièces annexées ;

Considérant l'avis des gestionnaires de réseaux concernés, conformément aux dispositions de l'article R. 571-39 du code de l'environnement ;

Considérant l'avis des communes concernées, conformément aux dispositions de l'article R. 571-39 du code de l'environnement ;

Considérant le rendu d'études et l'analyse effectuée par le bureau d'études CEREG Ingénierie le 14 novembre 2022 ;

Considérant la validation de cette étude technique par le centre d'études et d'expertise sur les risques, l'environnement, la mobilité et l'aménagement et son assistance à maîtrise d'ouvrage tout au long de la procédure ;

Considérant l'information fournie sur le portail de l'État et la communication des éléments de procédure lors des réunions plénières du comité de suivi du bruit, dont la dernière en date du 6 octobre 2020 ;

Considérant la conformité de l'établissement de la révision du classement sonore des infrastructures de transports terrestres du département du Var par la Direction départementale des territoires et de la mer du Var aux critères et conditions requis par la réglementation en vigueur en matière de classement sonore des infrastructures de transports terrestres (ITT) ;

Sur proposition du secrétaire général de la préfecture du Var ;

## **ARRÊTE :**

### **Article 1<sup>er</sup> : objet de la décision d'approbation de la révision du classement sonore**

Les dispositions de l'arrêté du 30 mai 1996 susvisé sont applicables dans le département du Var aux abords du tracé des infrastructures de transports terrestres (ITT) mentionnées à l'article 2 du présent arrêté.

Le présent arrêté vise à approuver la révision totale du classement sonore de ces infrastructures.

Le classement sonore comporte le présent arrêté assorti d'une annexe intitulée « rapport de classement », composée notamment de tableaux et de représentations cartographiques.

Ce rapport de classement fait partie intégrante de l'arrêté préfectoral. Il constitue l'objet principal de la décision administrative.

### **Article 2 : détermination des infrastructures et gestionnaires concernés**

Les infrastructures de transports terrestres concernées par le présent arrêté relèvent du réseau routier sous gestion de la société Escota.

Toutes les voies gérées par la société Escota ne font pas l'objet d'un classement. Seules les voies ou tronçon(s) de voies concernées sont recensées.

### **Article 3 : caractéristiques du classement**

Le classement s'effectue sur la base des caractéristiques sonores de la voie. Ainsi, toutes les voies du département ne font pas l'objet d'un classement. Seules celles qui dépassent les niveaux sonores le sont.

Les infrastructures sont classées sur la base de leurs niveaux sonores diurnes et nocturnes reçus au point de référence. À noter que les indicateurs retenus sont les mêmes que ceux pris en compte pour la construction d'infrastructures nouvelles : il s'agit du LAeq (6h-22h) pour le jour, et du LAeq (22h-6h) pour la nuit, exprimés en décibels (dB).

La catégorie des infrastructures de transports terrestres est donc définie comme suit :

Catégories des infrastructures en fonction des niveaux sonores			
Niveau sonore de référence LAeq (6h-22h) en dB(A) <sup>1</sup>	Niveau sonore de référence LAeq (22h-6h) en dB(A)	Catégorie de l'infrastructure	Secteurs affectés par le bruit de part et d'autre de l'infrastructure – pour les infrastructures routières, à partir du bord extérieur de la chaussée le plus proche ; – pour les infrastructures ferroviaires, à partir du bord du rail extérieur de la voie la plus proche.
L > 81	L > 76	1	300 m
76 < L ≤ 81	71 < L ≤ 76	2	250 m
70 < L ≤ 76	65 < L ≤ 71	3	100 m
65 < L ≤ 70	60 < L ≤ 65	4	30 m
60 < L ≤ 65	55 < L ≤ 60	5	10 m

Les tableaux contenus dans le rapport de classement annexé donnent, à minima, pour chacun des tronçons d'infrastructures mentionnés, le classement dans une des 5 catégories définies dans l'arrêté du 30 mai 1996 susmentionné, la largeur des secteurs affectés par le bruit ainsi que le type de tissu urbain traversé (rue en « U » ou tissu ouvert).

Les cartes contenues dans le rapport de classement annexé représentent, à minima, la catégorie de l'infrastructure, le secteur affecté par le bruit et la largeur de ces secteurs.

En cas de discordance entre « tableau(x) » et « carte(s) », les indications du tableau de données priment.

#### **Article 4 : isolement acoustique des bâtiments à construire**

Les bâtiments à construire dans les secteurs affectés par le bruit doivent présenter un isolement acoustique minimum contre les bruits extérieurs conformément à l'article R. 111-23-2 du code de la construction et de l'habitation et aux arrêtés pris en application des décrets 95-20 et 95-21 susvisés.

Pour les bâtiments d'habitation, l'isolation acoustique minimum est déterminée selon les articles 5 à 9 de l'arrêté du 30 mai 1996 susvisé.

Pour les établissements de santé, les hôtels et les bâtiments d'enseignement, l'isolement acoustique minimum est déterminé selon les trois arrêtés du 25 avril 2003 susvisés.

#### **Article 5 : liste des voiries concernées**

Pour le gestionnaire société Escota, les infrastructures concernées par le présent arrêté sont :

<b>Numéro</b>	<b>Commune</b>
A50	Bandol
A8	Brignoles

<sup>1</sup> La pondération (A) est la pondération standard des fréquences audibles ; elle a été conçue pour se rapprocher de la réaction de l'oreille humaine au bruit.

A8	Cabasse
A57	Carnoules
A57	Cuers
A8	Flassans-Sur-Issole
A8	Fréjus
A57	Gonfaron
A50	La Cadière-d'Azur
A57	La Farlède
A57	La Garde
A50	La Seyne-sur-Mer
A57	La Valette-du-Var
A57	Le Cannet-des-Maures
A8	Le Cannet-des-Maures
A50	Le Castellet
A57	Le Luc
A8	Le Luc
A8	Le Muy
A8	Les Adrets-de-l'Estérel
A8	Les Arcs
A8	Montauroux
A8	Ollières
A50	Ollioules
A57	Pierrefeu-du-Var
A57	Pignans
A8	Pourcieux
A8	Pourrières
A8	Puget-sur-Argens
A57	Puget-Ville
A8	Roquebrune-sur-Argens
A50	Saint-Cyr-sur-Mer
A8	Saint-Maximin-la-Sainte-Baume
A50	Sanary-sur-Mer
A50	Six-Fours-les-Plages
A57	Sollies-Pont
A57	Sollies-Ville
A8	Tanneron

A50	Toulon
A50 Bretelle	Toulon
A57	Toulon
A8	Tourves
A8	Vidauban

### **Article 6 : publication et mise à disposition**

Le présent arrêté est applicable à compter de sa publication au recueil des actes administratifs de la préfecture du Var.

Il fait l'objet d'une information dans deux journaux régionaux ou locaux diffusés dans le département et d'un affichage dans les mairies concernées pendant 1 mois minimum.

Le présent arrêté assorti de son annexe, à savoir le rapport du classement, est tenu à la disposition du public dans les mairies concernées et à la Direction départementale des territoires et de la mer du Var à Toulon aux heures habituelles d'ouverture.

Le classement sonore des infrastructures de transport terrestres est aussi mis en ligne sur le portail de l'État. Il est consultable et téléchargeable à l'adresse suivante : [www.var.gouv.fr](http://www.var.gouv.fr) à la rubrique : Classement Sonore des Voies Bruyantes (CSVB)

### **Article 7 : report dans les documents d'urbanisme**

Les périmètres des secteurs affectés par le bruit doivent être reportés par les maires des communes, ainsi que par les maires des communes limitrophes le cas échéant, dans les documents graphiques du document d'urbanisme, à titre d'information.

Il faut également joindre dans les annexes du document d'urbanisme, les éléments suivants :

- le classement des infrastructures de transports terrestres,
- les secteurs affectés par le bruit,
- les prescriptions d'isolement acoustique édictées,
- la référence des arrêtés préfectoraux correspondants,
- la mention des lieux où ces arrêtés peuvent être consultés.

Les procédures d'élaboration, de révision et de modification des documents d'urbanisme peuvent être mises à profit pour introduire le classement dans les documents graphiques et les annexes. Il est également nécessaire d'ôter les dispositions qui avaient antérieurement été inscrites relevant uniquement du classement sonore des infrastructures de transport terrestres sous gestion de la société Escota.

### **Article 8 : délai et voie de recours**

Le présent arrêté peut faire l'objet, dans le délai de deux mois à compter de la date de sa publication au recueil des actes administratifs de la préfecture du Var, d'un recours gracieux auprès du préfet du Var et/ou d'un recours contentieux auprès du Tribunal administratif de Toulon.

### **Article 9 : abrogation**

Les dispositions du présent arrêté se substituent de plein droit, uniquement pour les infrastructures mentionnées à l'article 2 et les tronçons concernés, à celles des arrêtés antérieurs portant classement des ITT en date du 1er août 2014 (routes départementales), 8 décembre 2015 (routes communales) et 27 mars 2013 (autoroutes).

## **Article 10 : exécution et transmission**

Le secrétaire général de la préfecture du Var, les sous-préfets territorialement compétents, le directeur régional de l'environnement, de l'aménagement et du logement de la région Provence-Alpes-Côte d'Azur, le directeur départemental des territoires et de la mer du Var, le président de la Métropole Toulon Provence Méditerranée, sont chargés chacun en ce qui les concerne de l'exécution du présent arrêté.

Le présent arrêté sera, transmis en copie:

- au ministre de la Transition écologique (DGPR – mission bruit et DGITM) ;
- au directeur régional de l'environnement, de l'aménagement et du logement de la région Provence-Alpes-Côte d'Azur – service transport, infrastructure et mobilité (STIM) ;
- au directeur de l'Agence Régionale de la Santé – antenne territoriale de Toulon ;
- au directeur de l'Agence de l'Environnement et de la Maîtrise de l'Énergie (ADEME) ;
- aux autres gestionnaires des infrastructures terrestres de transports membres du comité de suivi du bruit ;
- au directeur des Routes du Conseil Départemental du Var ;
- aux présidents des établissements publics de coopération intercommunale (EPCI) concernés ;
- au président de l'association des maires du Var ;
- aux maires des communes concernées : l'arrêté préfectoral sera affiché pendant un mois dans chacune des mairies des communes concernées ; le certificat d'affichage sera transmis à la Direction départementale des territoires et de la mer du Var – Service planifications et prospective – Mission transition écologique et mobilité.

Fait à Toulon, le



Evence RICHARD



COMMUNE DE LA GARDE

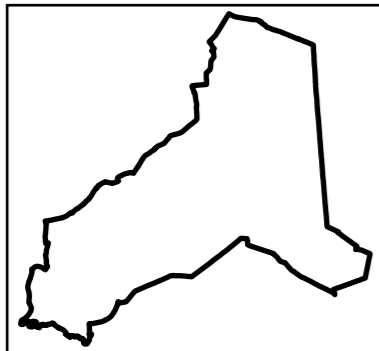
## PLAN LOCAL D'URBANISME

### Modification Simplifiée N°1

#### PLAN DES VOIES BRUYANTES

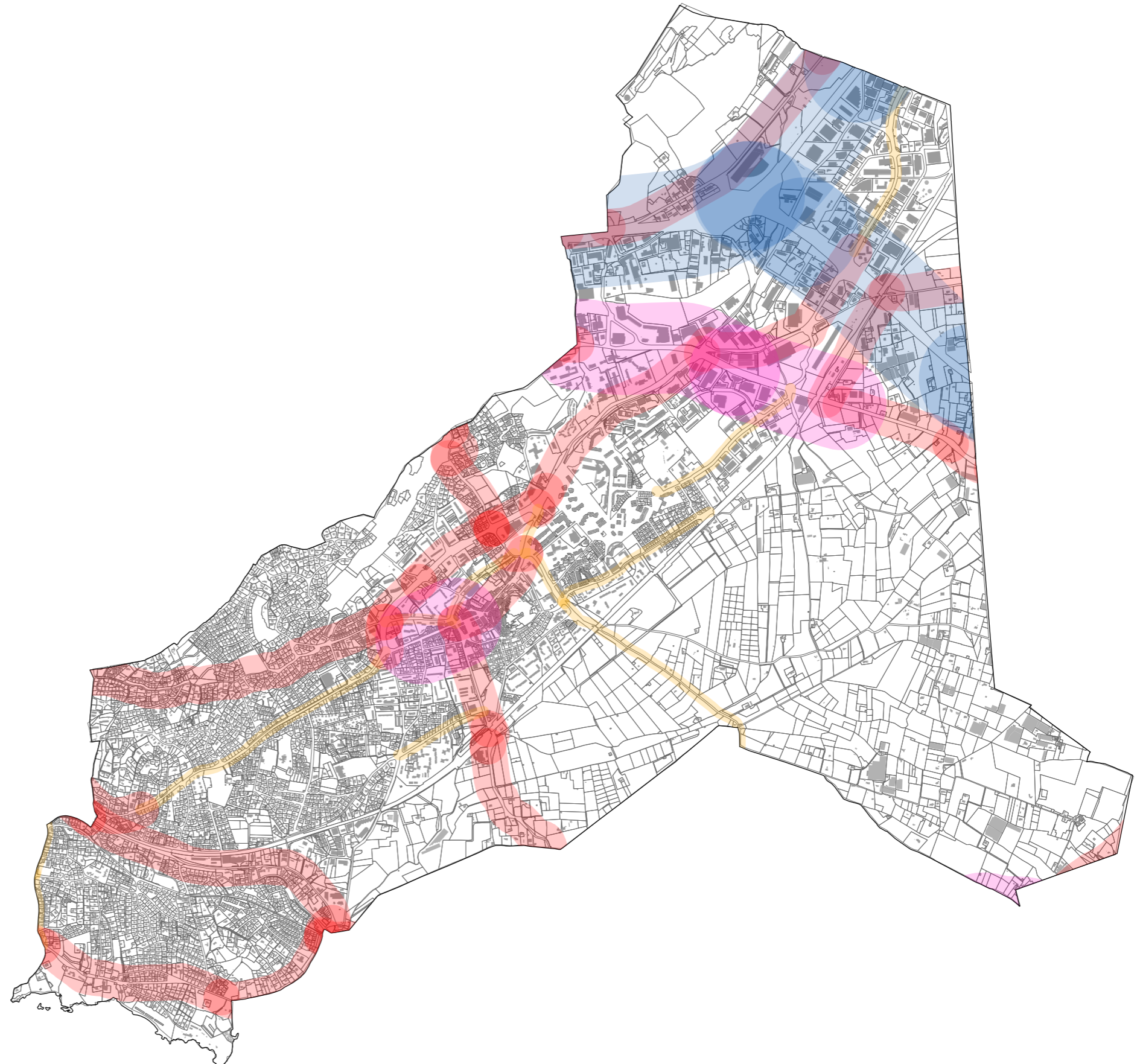

Révision Générale du PLU approuvée le 15 décembre 2020  
Mise en compatibilité n°1 - DUP LNPCA approuvée le 13 octobre 2022  
Modification n°1 du PLU approuvée le 8 juin 2023  
Modification Simplifiée n°1 du PLU approuvée le

Echelle : 1 / 25 000 ème



#### Légende :

- Catégorie 1 = 300m
- Catégorie 2 = 250m
- Catégorie 3 = 100m
- Catégorie 4 = 30m



Source : DDTM83 Classement des voies bruyantes  
(emprise de part et d'autre des chaussées)  
Arrêtés Préfectoraux 9 Janvier 2023