

Annexe n°2




Entités archéologiques

**La Garde – Entités archéologiques recensées sur le territoire communal
DRAC Paca – Service régional de l'archéologie - Base Patriarche – Etat au 20/11/2018**

N° de l'EA	Identification
83 062 0001	LA GARDE / Saint-Michel / / villa / bains privés / Gallo-romain
83 062 0002	LA GARDE / VILLA DES TOURRACHES / LES PIOLS / villa / Gallo-romain
83 062 0003	LA GARDE / La Chaberte / / villa / Gallo-romain
83 062 0004	LA GARDE / OPPIDUM DE PIERRASCAS / PIERRASCAS / oppidum / Age du fer
83 062 0005	LA GARDE / Château de La Garde / / château fort / Moyen-âge classique ?
83 062 0006	LA GARDE / La Maronne / / habitat ? / Gallo-romain
83 062 0007	LA GARDE / Eglise Notre-Dame (ancienne) / / église / Moyen-âge classique - Epoque moderne
83 062 0008	LA GARDE / Fort Sainte-Marguerite / Fort Sainte-Marguerite / château fort / fort / Moyen-âge classique - Epoque moderne
83 062 0009	LA GARDE / Saint-Michel Nord / / nécropole / Bas-empire
83 062 0011	LA GARDE / PIERRASCAS EST / PIERRASCAS / occupation / Gallo-romain
83 062 0012	LA GARDE / COSTE BOYERE / / sépulture / Gallo-romain
83 062 0013	LA GARDE / Ferme de la Chaberte / / mausolée ? / Gallo-romain
83 062 0016	LA GARDE / PIERRASCAS EST / PIERRASCAS / occupation / Paléolithique - Néolithique
83 062 0017	LA GARDE / Saint-Michel / / sépulture / Haut moyen-âge
83 062 0018	LA GARDE / OPPIDUM DE PIERRASCAS / PIERRASCAS / occupation / Gallo-romain
83 062 0019	LA GARDE / OPPIDUM DE PIERRASCAS / PIERRASCAS / carrière / Epoque moderne
83 062 0020	LA GARDE / CHAPELLE NOTRE-DAME / LE VILLAGE / cimetière / Epoque moderne
83 062 0021	LA GARDE / Castrum de La Garde / / enceinte urbaine / bourg castral / Moyen-âge classique ?
83 062 0022	LA GARDE / Chapelle Saint-Charles Borromée de la Pauline / / chapelle / Epoque contemporaine
83 062 0023	LA GARDE / Place Gérard Philippe / / cimetière / Epoque moderne ?
83 062 0024	LA GARDE / Chapelle Saint-Laurent / / chapelle ? / Epoque moderne ?
83 062 0025	LA GARDE / La Grande Chaberte Sud / / Gallo-romain / fossé
83 062 0026	LA GARDE / La Grande Chaberte Sud / / drain / Epoque moderne
83 062 0027	LA GARDE / La Grande Chaberte / / villa / mausolée ? / Haut-empire - Bas-empire
83 062 0028	LA GARDE / La Grande Chaberte / / atelier métallurgique / Bas-empire
83 062 0029	LA GARDE / La Grande Chaberte / / Second Age du fer ? / fosse
83 062 0030	LA GARDE / La Grande Chaberte / / sépulture / Bas-empire
83 062 0031	LA GARDE / La Grande Chaberte / / chemin / Haut-empire - Bas-empire
83 062 0032	LA GARDE / La Grande Chaberte / / moulin à eau / Haut-empire - Bas-empire
83 062 0033	LA GARDE / Pierre Ronde (BR8N) / / habitat / Epoque moderne - Epoque contemporaine
83 062 0034	LA GARDE / Saint-Michel (Université) / / occupation ? / Néolithique - Age du fer
83 062 0035	LA GARDE / Saint-Michel (Université) / / atelier de potier ? / Haut-empire - Bas-empire
83 062 0036	LA GARDE / Chapelle Saint-Maur / / chapelle / Epoque moderne
83 137 0135	TOULON / Voie de Telo Martius à Forum Voconii - Tracé supposé / / voie / Gallo-romain



83 / La Garde - Extrait de la carte archéologique nationale sur le territoire communal

-  Entité archéologique - localisation précise
-  Entité archéologique - localisation approximative
-  Limite de commune

Service régional de l'Archéologie - DRAC Provence-Alpes-Côte d'Azur
Base de données Patriarche - État au 20/11/2018
Fond cartographique scan25 de l'IGN - Echelle 1/25 000 e

