

## ANNEXE

### DOSSIER DE CANDIDATURE – 2025

#### « Voulez-vous planter des haies ? »

### SITUATION DE LA PLANTATION

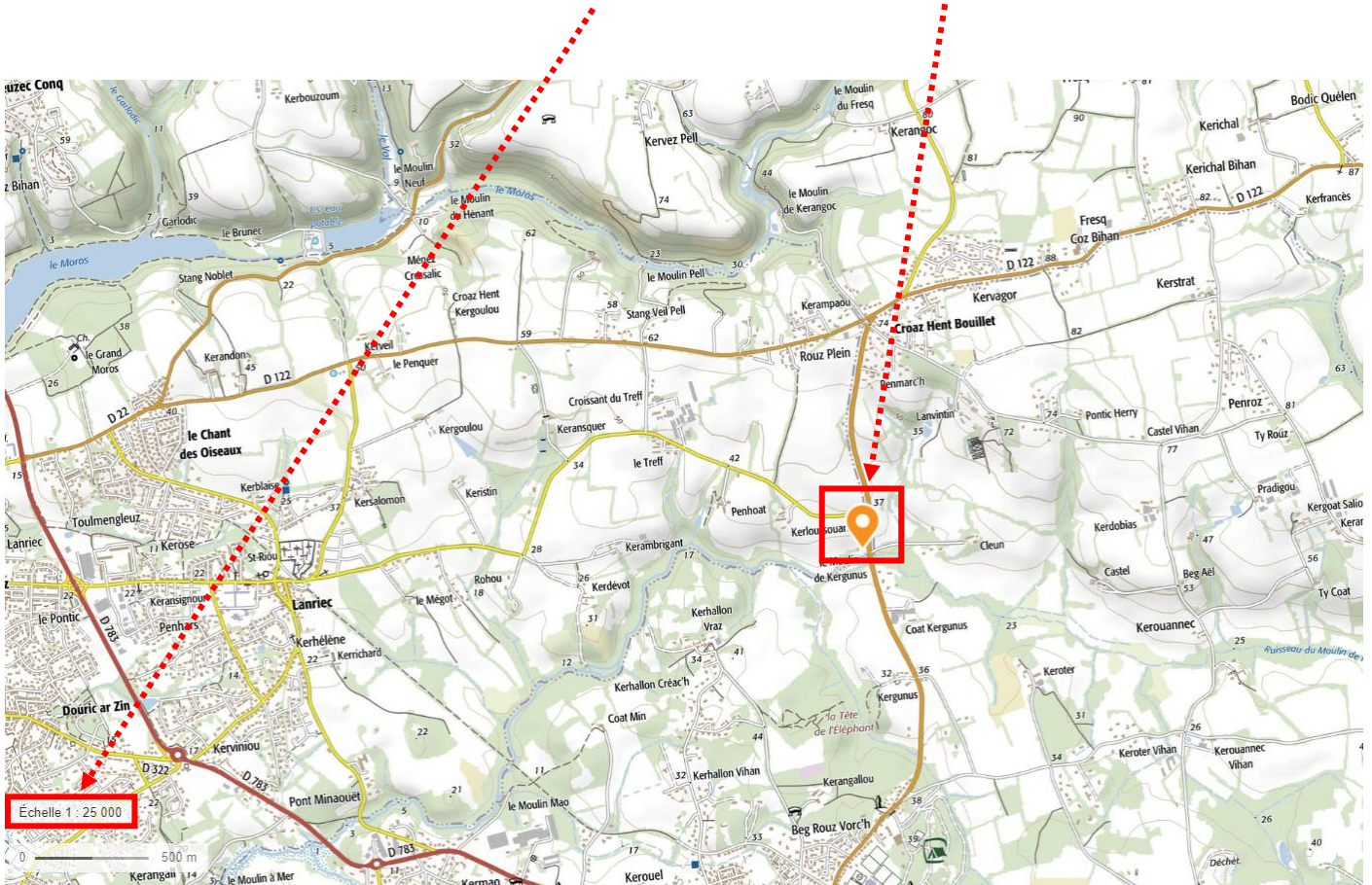
- Photographiez au sol, de l'emplacement de la plantation (prendre au moins 2 photos)



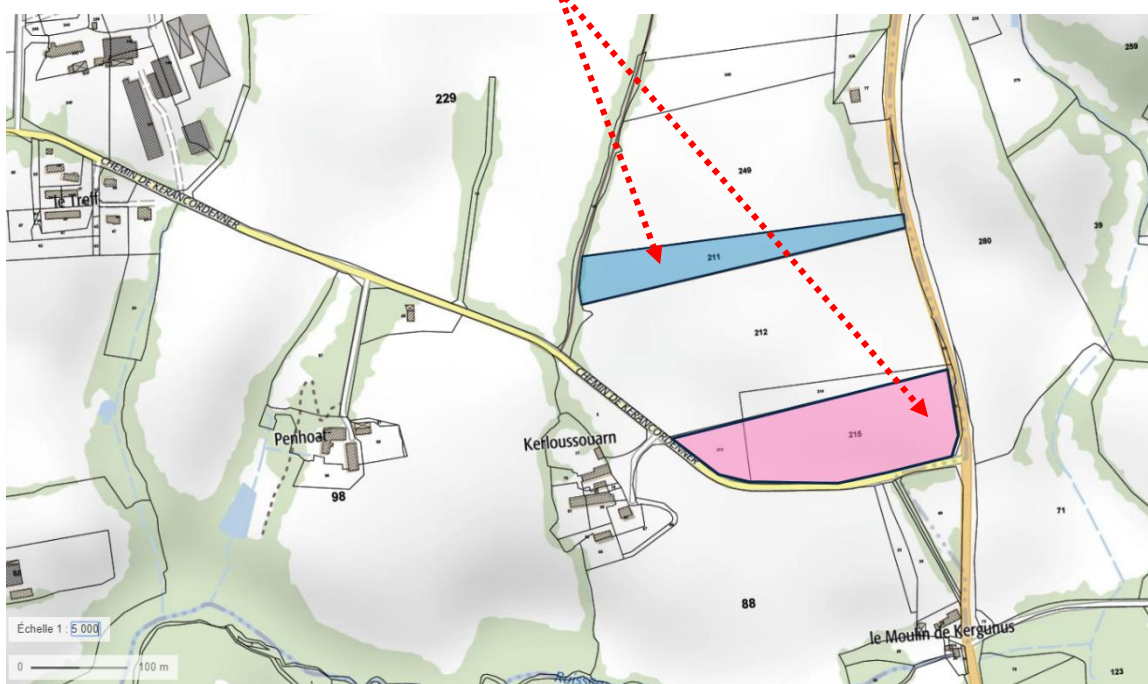
- Localisez le projet sur un plan de situation (type IGN) à l'échelle 1/25000ème

>> utilisez l'outil Géoportail par exemple [www.geoportail.gouv.fr](http://www.geoportail.gouv.fr)

### Plan de situation à l'échelle 1/25000ème – carte IGN avec localisation du projet

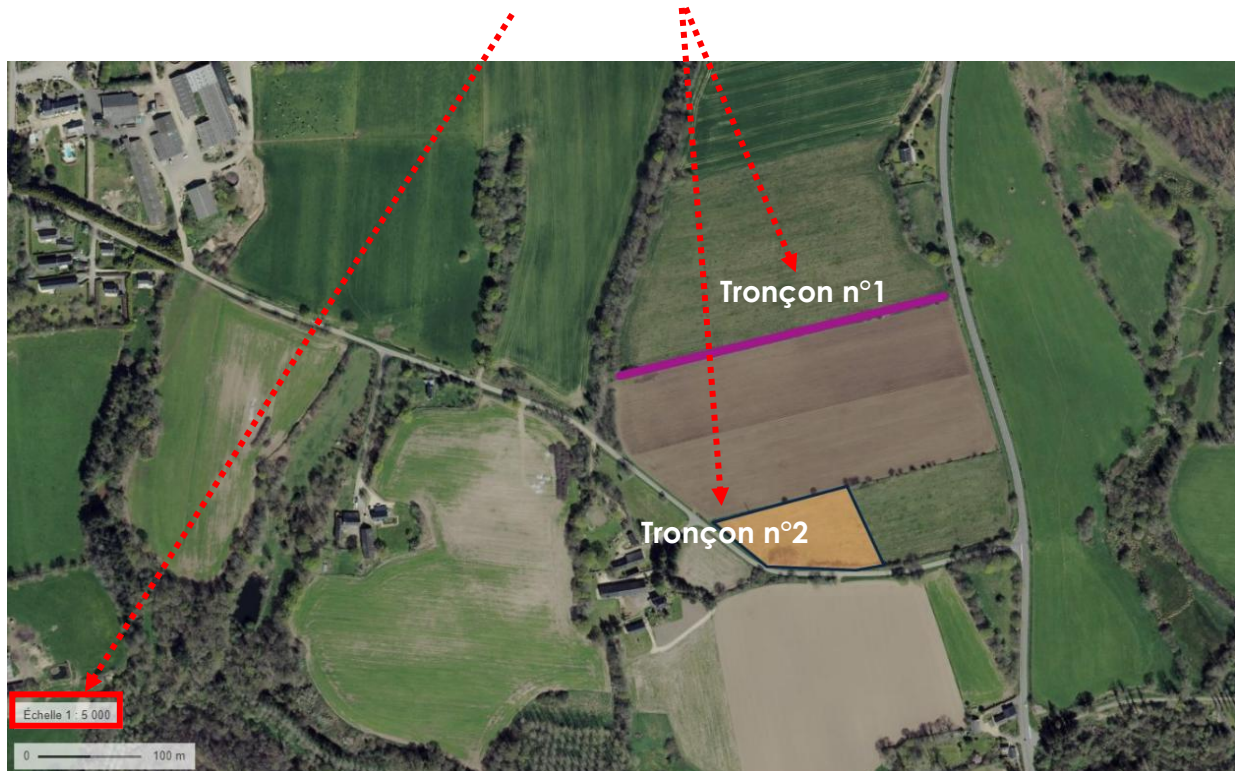


- Localisez, sur un plan cadastral, les parcelles concernées par la plantation



- Localisez et numérotez sur une ou plusieurs photographies aériennes chaque tronçon et/ou chaque surface concerné par la plantation

Photographie aérienne à l'échelle 1/5000<sup>ème</sup> – numérotation des tronçons et surfaces concernés



- Reportez les numéros des tronçons et des surfaces concernés avec les renseignements demandés dans le tableau présenté dans le dossier de candidature

### Exemple

Tronçon n°	Commune et lieu-dit	N° de parcelle	Type de projet	Longueur (m)	Surface (ha)
1	Châteauroux – Beaumont	AR0052	Haie	200m	
2	Buzançais – les Vernuches	GA0155	Verger		0,3 ha