

Guide de visite
des lieux mémoriels
varois

VAR 1944

LES ROUTES VAROISES DE LA LIBERTÉ

En couverture :
Quatre membres de la Résistance française
quittent la côte pour le maquis.



© U.S. NATIONAL ARCHIVES & RECORD ADMINISTRATION

ÉDITO

NOTRE DEVOIR DE MÉMOIRE

Le 15 août 1944 débute l'opération Dragoon, dont l'objectif est double : libérer le sud de la France et prendre en tenaille l'armée allemande. En quelques semaines, après avoir débarqué en terre de Provence, les 260 000 soldats français menés par le général de Lattre de Tassigny et épaulés par les résistants, défont l'occupant.

Ce débarquement dans le Var a naturellement sa place au premier rang des événements historiques de notre département, mais aussi de notre histoire nationale et globale. Cette opération militaire hors norme était indispensable pour la victoire finale sur les forces nazies. Par ailleurs, elle légitime définitivement la place de la France à la table des vainqueurs.

Avec nos collègues de l'Assemblée départementale, nous avons à cœur de valoriser et de rendre hommage aux héros de guerre qui, en uniforme ou dans l'armée de l'ombre, ont donné leur vie pour la France.

Nous leur devons aujourd'hui notre liberté. En utilisant l'application *VAR 1944*, en visitant les musées varois, en vous recueillant dans les nécropoles nationales ou en partant à la découverte des très nombreux monuments, plaques et stèles de nos communes, vous participez à préserver la mémoire de celles et ceux qui ont permis à la liberté de renaître.

Jean-Louis MASSON
Président du
Conseil départemental du Var
Chevalier de
la Légion d'Honneur

Philippe LEONELLI
Conseiller départemental du Var,
Chargé de mission
Débarquement de Provence

*Résistant récupérant
des armes allemandes.*

DIRECTEUR DE PUBLICATION : JEAN-LOUIS MASSON
RÉDACTION : SERVICE PUBLICATIONS : MURIEL PRIAD, SABINE QUILICI, CÉLINE GIRAUD - PHOTOS : NICOLAS LACROIX, SAMCHEDIAM DAMEN-DEBBIH
CONCEPTION GRAPHIQUE : SERVICE CRÉATION GRAPHIQUE - KEVIN DANVIN-LAFFONT - COORDINATION : LIONEL CARTIER - ISABELLE CILICHINI
TIRÉ À 7032 EXEMPLAIRES PAR L'IMPRIMERIE DÉPARTEMENTALE DU VAR IMPRIM'VERT
BROCHURE RÉALISÉE EN COLLABORATION AVEC LE SERVICE STRATÉGIE ET PARTENARIATS DE DÉVELOPPEMENT TERRITORIAL DU DÉPARTEMENT DU VAR
CONSEIL DÉPARTEMENTAL DU VAR - DIRECTION MÉDIAS ET ÉVÉNEMENTIEL - 390, AVENUE DES LICES - CS 41303 - 83076 TOULON CEDEX



PAGE 5
Présentation Projet Var 1944

PAGES 6 A 9
Chronologie du Débarquement

PAGES 10-11
Carte des 8 zones / Totem + musées + Nécropole

PAGES 12-13
Force Camel

PAGES 14-15
Force Alpha & Delta

PAGES 16-17
Force Rugby

PAGES 18-19
Force Romeo, Force Sitka et la prise de Hyères-les-Palmiers

PAGES 20-21
La progression à l'intérieur du Var

PAGES 22-23
L'avancée des troupes et la Bataille de Toulon

PAGES 24-25
La Résistance et la libération de l'ouest Var

PAGES 26-27
Le haut Var, terre de Résistance

PAGES 28-31
Les stèles, les plaques et les monuments

PAGES 32-33
Les dates de Libération des communes varoises

VAR 1944 : LE DÉPARTEMENT ENGAGÉ DANS LE DEVOIR DE MÉMOIRE

Depuis 2023, le Département du Var, sous l'impulsion de son président Jean-Louis Masson et de Philippe Leonelli, conseiller départemental, chargé de mission Débarquement de Provence, construit le projet *Var 1944 - les routes varoises de la liberté*. Ce projet a permis d'identifier tous les lieux varois emblématiques et de rendre hommage aux soldats, aux femmes et aux hommes qui ont pris part dans les combats face à l'armée allemande. Avec Var tourisme, l'agence de développement touristique du Département, une offre touristique de mémoire se structure.

Après la création d'un comité scientifique, une route virtuelle s'est construite autour de tous les sites de mémoire. Une signalétique routière directionnelle dédiée a été posée et des plaques commémoratives installées dans différentes communes. En appui, une application de visite virtuelle, Var 1944, a été lancée afin de revivre en géolocalisation les événements d'août 1944.

Var 1944 - les routes varoises de la liberté, c'est aussi la labellisation et l'organisation d'actions et projets culturels comme les expositions aux Archives départementales du Var, au musée de la Marine, ou encore au musée des Troupes de marine à Fréjus et au musée de l'Artillerie à Draguignan, un chemin de mémoire à Saint-Raphaël, mais aussi un documentaire réalisé sur les Gendarmes varois dans la résistance, le projet Maquisards produit par Les amis d'Espigoule et mis en scène par Artscénicum Théâtre et l'aide à la création d'un musée itinérant, sans oublier la commune de Cavalaire-sur-mer pour son cycle commémoratif. Un film-documentaire Le Var, 15 août 1944 : le débarquement de la victoire, réalisé par Raphaëlle Duchemin et produit par BFM TV et le Département du Var est encore accessible en scannant le QR code ci-dessous. Un livre documentaire écrit par Raphaëlle Duchemin, Michel Delannoy et illustré par Jean-Marié Cuzin édité par le Département du Var est une nouvelle illustration de l'engagement du Conseil départemental dans le devoir de mémoire.

À vos agendas ! Les 9, 11 et 13 août 2026, ne manquez pas l'événement, organisé par le Conseil départemental du Var, qui va embraser le ciel. Trois soirs, trois spectacles, trois communes pour revivre, en musique et en lumière, le Débarquement de Provence et la libération d'août 1944.



CHRONOLOGIE DU DÉBARQUEMENT DE PROVENCE

Le 15 août 1944, un second front est ouvert après le Débarquement du 6 juin en Normandie. C'est l'opération *Anvil*, rebaptisée *Dragoon*. Les troupes françaises constituent le contingent le plus important avec ses 260 000 soldats sur les 400 000 engagés pour ce débarquement.

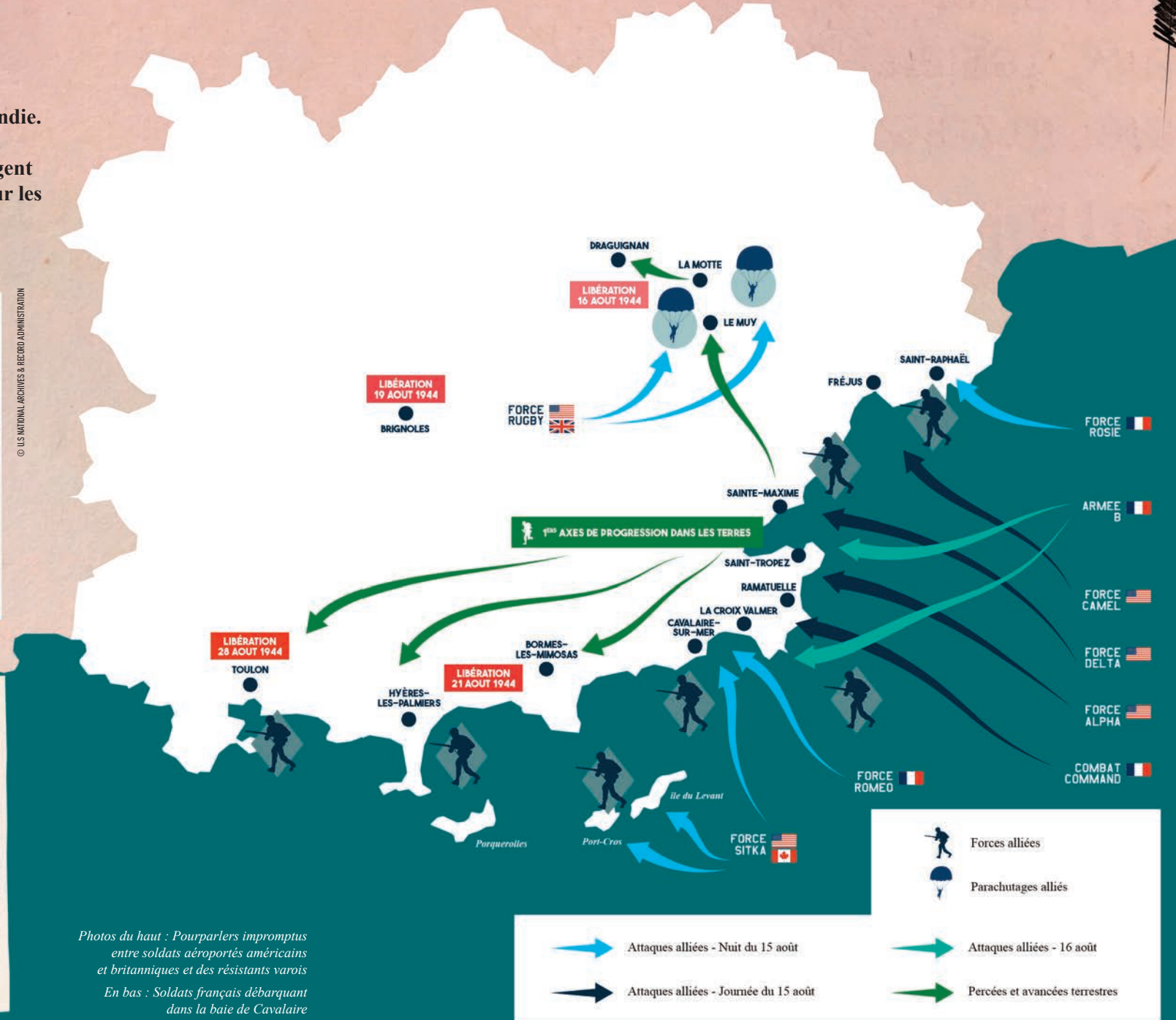


© U.S. NATIONAL ARCHIVES & RECORD ADMINISTRATION



© U.S. NATIONAL ARCHIVES & RECORD ADMINISTRATION

Photos du haut : Pourparlers impromptus entre soldats aéroportés américains et britanniques et des résistants varois
En bas : Soldats français débarquant dans la baie de Cavalaire



CHRONOLOGIE DU DÉBARQUEMENT DE PROVENCE

Année 1943

17-24 août : CONFERENCE DE QUEBEC où l'idée d'un débarquement complémentaire à celui de NORMANDIE est évoqué

28 novembre au 1^{er} décembre : CONFERENCE DE TEHERAN validant le choix d'un double débarquement, en NORMANDIE et en PROVENCE

Année 1944

15 juin : des DIVISIONS AMERICAINES ET FRANCAISES sont prélevées du front italien.

du 5 au 9 août : le futur champ de bataille est préparé par des bombardements.

11 août : WILSON reçoit l'ordre officiel d'exécuter le PLAN DRAGON dont la date définitive de lancement est fixée au 15 août

14 août : la FLOTTE ALLIEE est envoyée vers GENES pour tromper l'adversaire, avant de mettre le cap vers les côtes varoises.

14 août au soir RADIO LONDRES diffuse des messages codés pour prévenir LA RESISTANCE du caractère imminent du débarquement dont « Le chef est affamé » lançant le début des opérations.

15 août : peu après minuit, la FIRST SPECIAL SERVICE FORCE neutralise les BATTERIES des îles d'Or, tandis que les COMMANDOS D'AFRIQUE atteignent la côte près du cap Nègre et au Rayol-canadel et créent une TETE DE PONT autour du Lavandou.

4 H : 400 AVIONS larguent entre La Motte et Le Muy plus de 5 000 PARACHUTISTES alliés, tandis que des renforts et du matériel arrivent par planeurs (10 000 parachutistes au total seront à pied d'œuvre à la fin de la journée).

À l'aube : un BOMBARDEMENT AERIEN ET NAVAL s'abat sur la côte, écrasant les positions allemandes tenues par la 242^e DIVISION.

8 H : les 3^e, 36^e et 45^e DIVISIONS D'INFANTRIE américaines s'élancent sur les plages entre Cavalaire-sur-Mer et Saint-Raphaël. Les combats s'organisent en trois secteurs : ALPHA à l'ouest (Ramatuelle et Cavalaire-sur-Mer), DELTA au centre (Sainte-Maxime) et CAMEL à l'est (Saint-Raphaël).

Au soir du 15 août : deux têtes de pont sont assurées de part et d'autre de Fréjus. Les forces allemandes n'ont pas résisté. Côté alliés, sur près de 100 000 HOMMES DEBARQUES, 1 000 sont tués ou disparus.

16 août : le gros des forces françaises débarque entre Cavalaire et Cogolin.

17 août : le GENERAL DE LATTRE DE TASSIGNY installe son PC A COGOLIN. Hitler ordonne à la WEHRMACHT de remonter vers le nord ; seules les divisions stationnées dans les deux grands ports devront résister à tout prix.

18 août : la zone occupée par les Alliés atteint 30 km de profondeur, les troupes américaines avancent vers l'Isère et la vallée du Rhône tandis que les forces françaises marchent vers Toulon et Marseille. Les BOMBARDIERS ALLIES attaquent la presqu'île de Saint-Mandrier-sur-Mer, LIEU DE RETRANCHEMENT des Allemands, Toulon et sa rade sont bombardées par les Alliés. L'ARMEE B EST SCINDEE afin de libérer quasi-conjointement Toulon et Marseille.

20 août : TOULON est encerclée

23 août : RESISTANTS et LIBERATEURS ALLIES se rejoignent dans le centre-ville de Toulon.

23 au 26 août : des combats intenses sont menés par la 1^{re} DIVISION DE MARCHE D'INFANTRIE, la 3^e DIA, la 9^e DIVISION D'INFANTRIE COLONIALE, les COMMANDOS D'AFRIQUE et le BATAILLON DE CHOC et avec l'aide des FORCES FRANCAISES DE L'INTERIEUR (FFI)

28 août : Toulon et sa rade sont libérées après la capitulation du contre-amiral Ruhfus.

Jusqu'à la victoire : Marseille et Toulon jouent un rôle précieux dans le RAVITAILLEMENT DES ARMEES ALLIEES : plus de 900 000 hommes et 4 millions de tonnes de matériel y transitèrent.



© U.S. NATIONAL ARCHIVES & RECORD ADMINISTRATION

61088 A C



© U.S. NATIONAL ARCHIVES & RECORD ADMINISTRATION

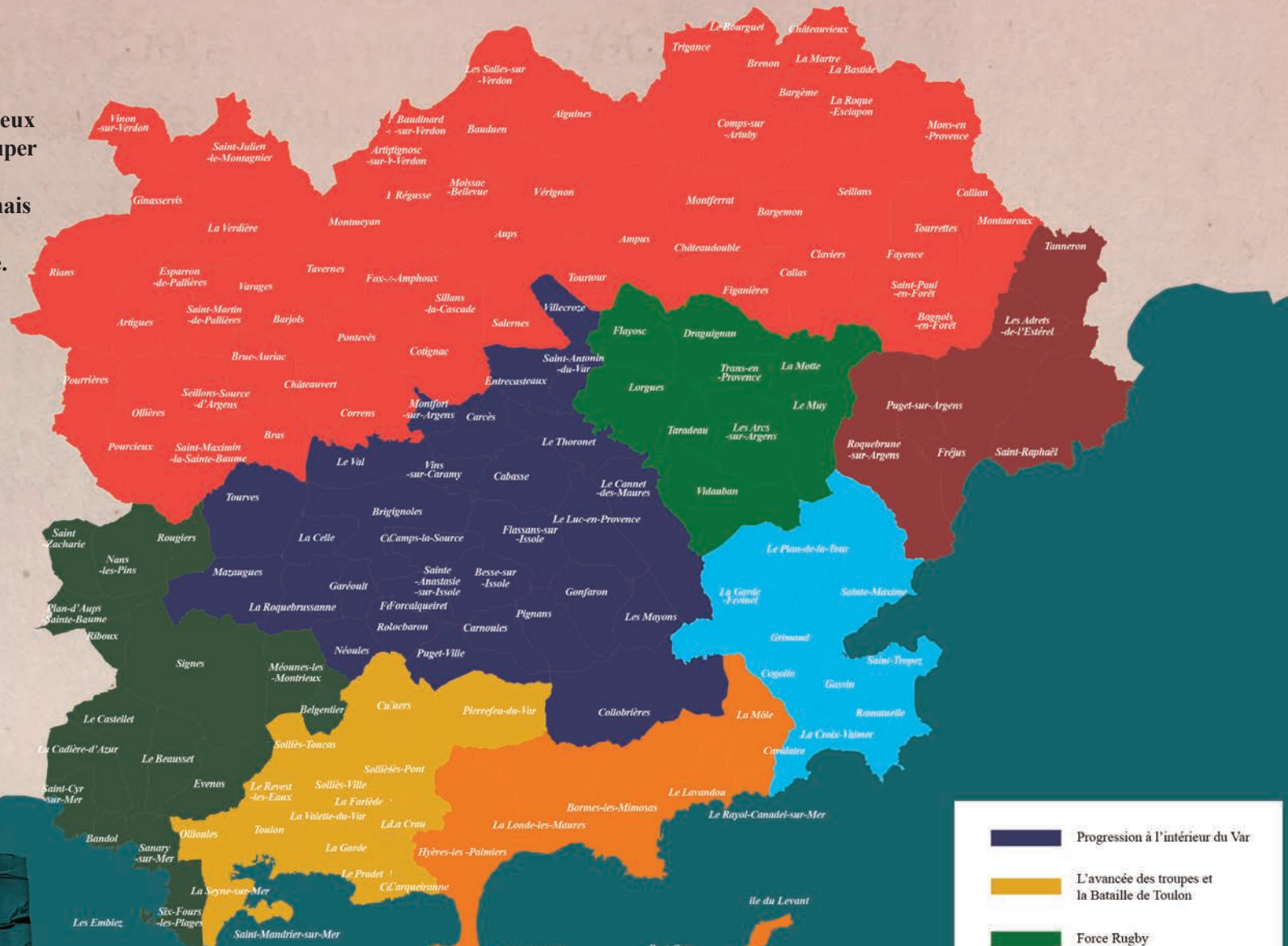
Trailleurs sénégalais débarqués par la garde côtière

LE DÉBARQUEMENT DANS LE VAR

Pour fluidifier la lecture de la brochure et mieux préparer vos visites, le choix a été fait de regrouper les lieux de mémoire par secteur. Ces secteurs n'ont pas de valeur historique mais s'inscrivent dans une volonté de faciliter la découverte des routes varoises de la liberté.



© U.S. NATIONAL ARCHIVES & RECORD ADMINISTRATION

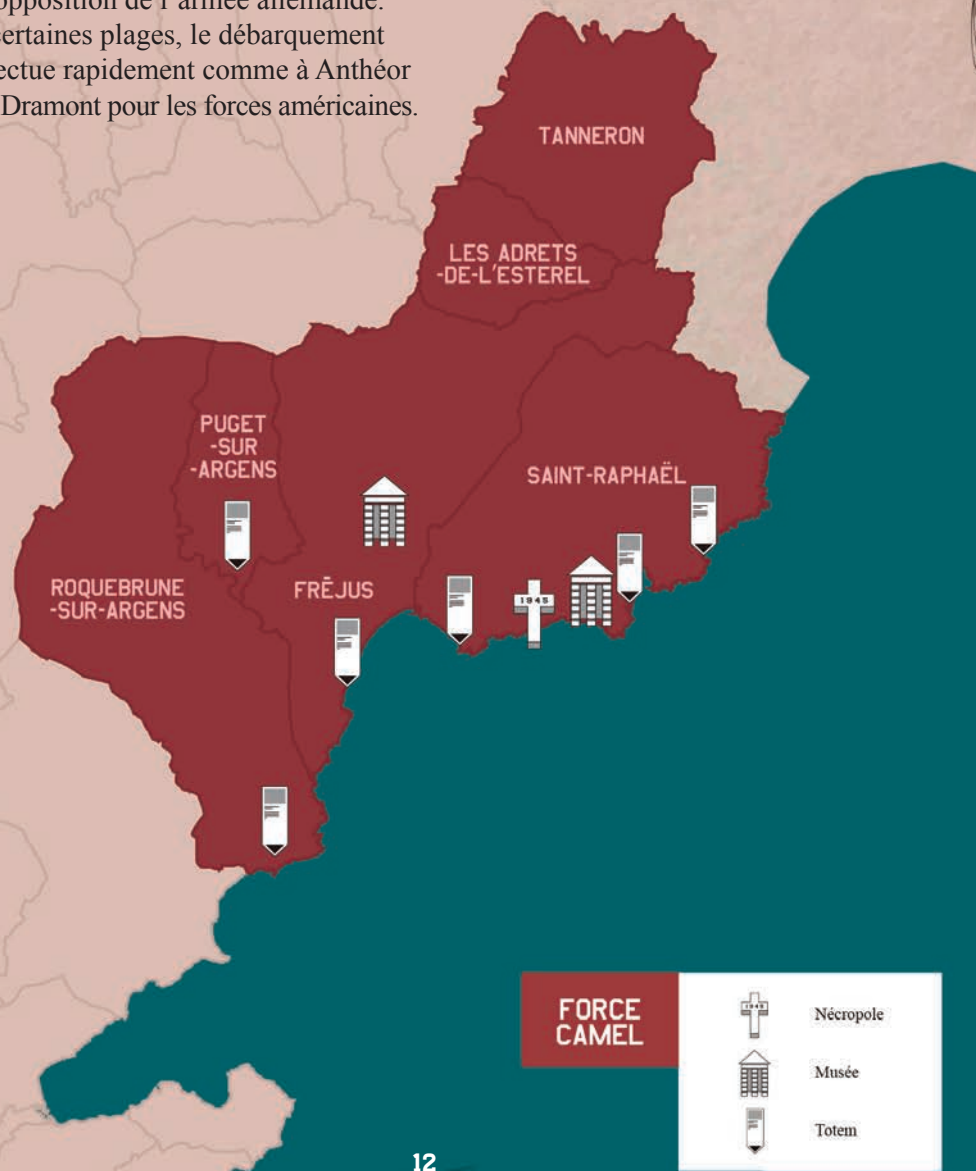


- Progression à l'intérieur du Var
- L'avancée des troupes et la Bataille de Toulon
- Force Rugby
- Force Alpha et Delta
- Haut-Var, Terre de résistance
- La résistance et la libération de l'Ouest Var
- Force Camel
- Force Sitka et Romeo

LISTE MUSÉES / NÉCROPOLES / TOTEMS

FORCE CAMEL

Contrairement aux Forces Alpha et Delta, le débarquement de la 36^e division d'infanterie américaine de la Force Camel ne se passe pas comme prévu sur certains secteurs en raison de l'opposition de l'armée allemande. Sur certaines plages, le débarquement s'effectue rapidement comme à Anthéor et au Dramont pour les forces américaines.



Musée

Musée des troupes de marine : le musée propose de découvrir l'histoire des troupes de marine créées au XVII^e siècle et spécialisées dans les conquêtes, expéditions et missions au-delà des mers.

AVENUE DU MUSEE DES TROUPES DE MARINE A FRÉJUS
ou sur aamtdm.net/fr/musee/le-musee

Parcours Le Chemin de Mémoire :

le parcours de la Seconde Guerre mondiale

A SAINT-RAPHAËL

ou sur ville-saintraphael.fr/cultivees/musees/le-chemin-de-memoire

Nécropole

Nécropole nationale de Boulouris :

la nécropole nationale de Boulouris à Saint-Raphaël regroupe les corps de 464 soldats français morts pour la France lors des combats d'août 1944.

ROUTE DES CARRIERES A SAINT-RAPHAËL
ou sur cheminsdememoire.gouv.fr/fr/la-necropole-nationale-de-boulouris



Totems

FRÉJUS
★ Entrée piétonne de la Base Nature

PUGET-SUR-ARGENS
★ Hôtel de ville

SAINT-RAPHAËL
★ Entrée du parking Plage du débarquement

★ Viaduc d'Anthéor
★ Plage du Dramont

ROQUEBRUNE-SUR-ARGENS
★ Parc Thérèse Cazelles les Issambres

LISTE MUSÉES / NÉCROPOLES / TOTEMS




FORCE ALPHA - DELTA

Le débarquement de la 45^e division d'infanterie américaine s'effectue dès 8 heures avec quatre premières vagues d'assaut. En raison des eaux profondes, les chalands les plus lourds peuvent décharger directement sur la plage.

Ces deux secteurs ont également été définis pour le débarquement de l'armée française : le golfe de Saint-Tropez et la baie de Cavalaire. À partir du 16 août et durant deux jours, l'armée française arrive par vagues sur les plages avant de prendre rapidement la direction de Toulon et Marseille...



FORCE ALPHA DELTA

-  Nécropole
-  Musée
-  Totem

Totems

- CAVALAIRE**
- ★ Esplanade de Lattre de Tassigny
 - ★ Descente plage des dauphins
 - ★ Plage de Pardigon
- COGOLIN**
- ★ 7, boulevard de Lattre de Tassigny
- GRIMAUD**
- ★ Stèle du débarquement, Port-Grimaud
- LA GARDE-FREINET**
- ★ Stèle du col de Vinon
- LA CROIX VALMER**
- ★ Entrée du bd du Maréchal Juin
 - ★ Plage de Gigaro
- SAINTE-MAXIME**
- ★ Char Sherman, Plage de la Nartelle
 - ★ Borne n° 1 - Promenade Simon-Lorière
- RAMATUELLE**
- ★ Au bout du boulevard patch, Plage de pampelonne
 - ★ 16, rue Victor Léon
- SAINTE-TROPEZ**
- ★ Tour du Portalet
 - ★ Stèle à proximité du cimetière marin

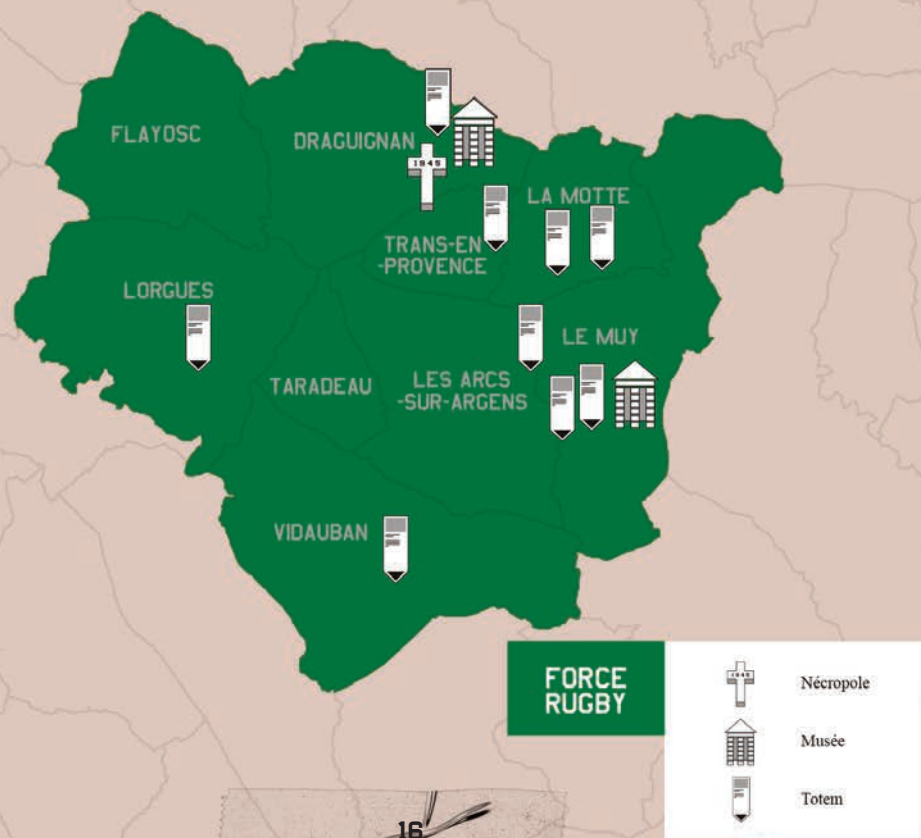
LISTE MUSÉES / NÉCROPOLES / TOTEMS FORCE RUGBY

Sous le commandement du général Frederick, vers 4 heures du matin, 5 600 parachutistes américains et anglais accompagnés de 23 français sont largués entre Le Muy et La Motte par près de 400 C-47.

Le général Frederick établit son PC au petit hameau du Mitan, sur la commune de La Motte, qui sert également d'antenne sanitaire. Les hommes occupent rapidement leur secteur.

Deux vagues de planeurs sont planifiées le 15 août, en soutien des troupes parachutistes : la première en milieu de matinée, la seconde en début de soirée.

La première vague, à 9 heures, a pour but d'apporter du matériel et de l'armement aux parachutistes largués au petit matin. Certains planeurs fourniront également du matériel plus lourd tel que des Jeeps, des bulldozers ou encore des mortiers. La seconde vague à 18 heures permettra également le déploiement de plusieurs milliers d'hommes.



Musée

Musée de l'artillerie : le musée de l'Artillerie propose une découverte de l'histoire de l'artillerie de ses origines à nos jours.

1580, AVENUE DE LA GRANDE ARMÉE A DRAGUIGNAN
ou sur artillerie.asso.fr/musee

Musée de la libération :

joutant la Tour Charles Quint, ce moulin à huile du XVIII^e siècle abrite une très belle exposition d'objets et documents témoins de l'opération aéroportée de Provence du 15 août 1944.

DN 7 AU MUY ou sur
visitvar.fr/fiche/musee-de-la-liberation

Cimetière

Cimetière américain et mémorial du Rhône :

ce cimetière de 5 hectares est créé le 19 août 1944 à l'issue du débarquement de l'armée américaine dans le sud de la France. Dans cette nécropole reposent 861 soldats américains tombés pendant la Seconde Guerre mondiale.

553, BD JOHN KENNEDY A DRAGUIGNAN
ou sur abmc.gov/cemeteries-memorials/about-rhone-american-cemetery

Totems

DRAGUIGNAN
★ 43, av. Lazare Carnot

LA MOTTE
★ Place de l'Hôtel de ville
★ Entrée du Mitan

LE MUY
★ Musée de la libération
★ Place Henry Sénès

LES ARCS-SUR-ARGENS
★ Château Sainte-Roseline

LORGUES
★ Square Général de Gaulle

TRANS-EN-PROVENCE
★ Place de l'Hôtel de ville

VIDAUBAN
★ Stèle en souvenir de la libération de la commune



LISTE MUSÉES / NÉCROPOLES / TOTEMS

FORCE ROMEO, SITKA & PRISE DE HYÈRES

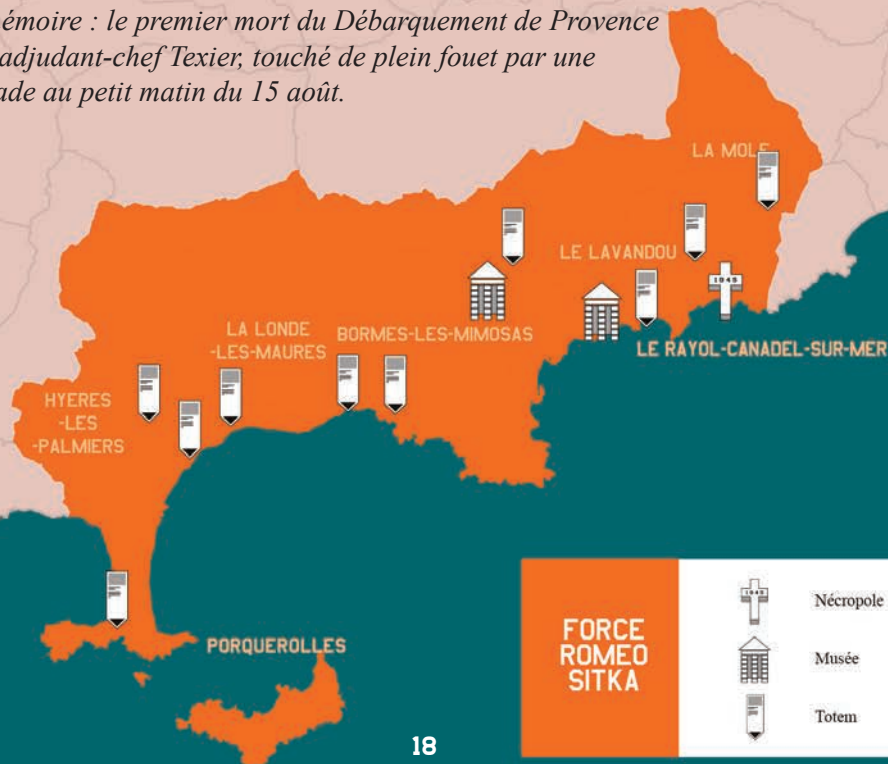
Forte de 1 600 hommes, Canadiens et Américains, la force Sitka est chargée, dans la nuit du 14 au 15 août, de neutraliser les îles du Levant et de Port-Cros qui menacent directement le débarquement en baie de Cavalaire.

Anecdote concernant l'île du Levant : les Alliés découvrent que l'imposante batterie d'artillerie Titan est en fait une batterie factice fabriquée en bois et destinée à tromper l'ennemi.

Ce sont les Français qui, peu après minuit, posent en premier le pied sur les plages du Var. Leur objectif est de neutraliser la batterie du Cap Nègre, près de Cavalaire, et de couper les accès aux plages afin d'empêcher les renforts allemands de rejoindre la côte.

L'assaut du Cap Nègre est mené par le capitaine Ducournau et les 80 hommes qui escaladent 80 mètres à mains nues. En progressant vers l'intérieur des terres, les commandos tiennent les différents carrefours. À midi, ils ont atteint tous leurs objectifs : batteries détruites et routes bloquées. En trois jours, ils font plus de 600 prisonniers mais déplorent 20 morts et 40 blessés. Les commandos d'Afrique sont de toutes les opérations délicates et prennent notamment la batterie de Mauvanne à Hyères-les-Palmiers et le fort Coudon au-dessus de la Valette-du-Var.

En mémoire : le premier mort du Débarquement de Provence est l'adjudant-chef Texier, touché de plein fouet par une grenade au petit matin du 15 août.



Musée

Musée d'histoire et d'Art de Bormes-les-Mimosas :
le musée de Bormes propose un voyage immersif au cœur des 2 400 ans d'histoire de la ville et permet une plongée au cœur des événements d'août 1944.

103 RUE CARNOT A BORMES-LES-MIMOSAS
ou sur musee-bormes.com

Maison des associations patriotiques :
salle d'honneur des commandes d'Afrique.

QUAI GABRIEL PERI AU LAVANDOU ou sur
visitvar.fr/fiche/maison-des-associations-patriotiques-5368906

Chemin de la Mémoire La Londe-les-Maures 1942 - 1944
et balade interactive Baludik

<https://www.mpmtourisme.com/loisir/chemin-memoire-londe-maures-1942-1944>

Cimetière

Nécropole nationale
du Rayol-Canadel-sur-Mer :

d'une superficie de 220 m², ce cimetière est le plus petit des cimetières nationaux français. Il regroupe les dépouilles des membres du commando d'Afrique de l'adjudant-chef Texier qui trouvèrent la mort aux côtés de leur chef, en escaladant les falaises du Cap Nègre.



INTERSECTION ENTRE LA D 27 ET LA D 559 AU RAYOL-CANADEL-SUR-MER ou sur
cheminsdememoire.gouv.fr/fr/la-necropole-nationale-du-rayol-canadel-sur-mer

Totems

BORMES-LES-MIMOSAS
★ 677 route du Baguier
★ Pinède du Gouron

LA LONDE-LES-MAURES
★ Blockhaus, plage de Miramar

LE LAVANDOU
★ Avenue du Cap Nègre

HYÈRES-LES-PALMIERS
★ 33 route de Nice
★ Stèle au Rond-point des Commandos d'Afrique, route de La Londe RN 559

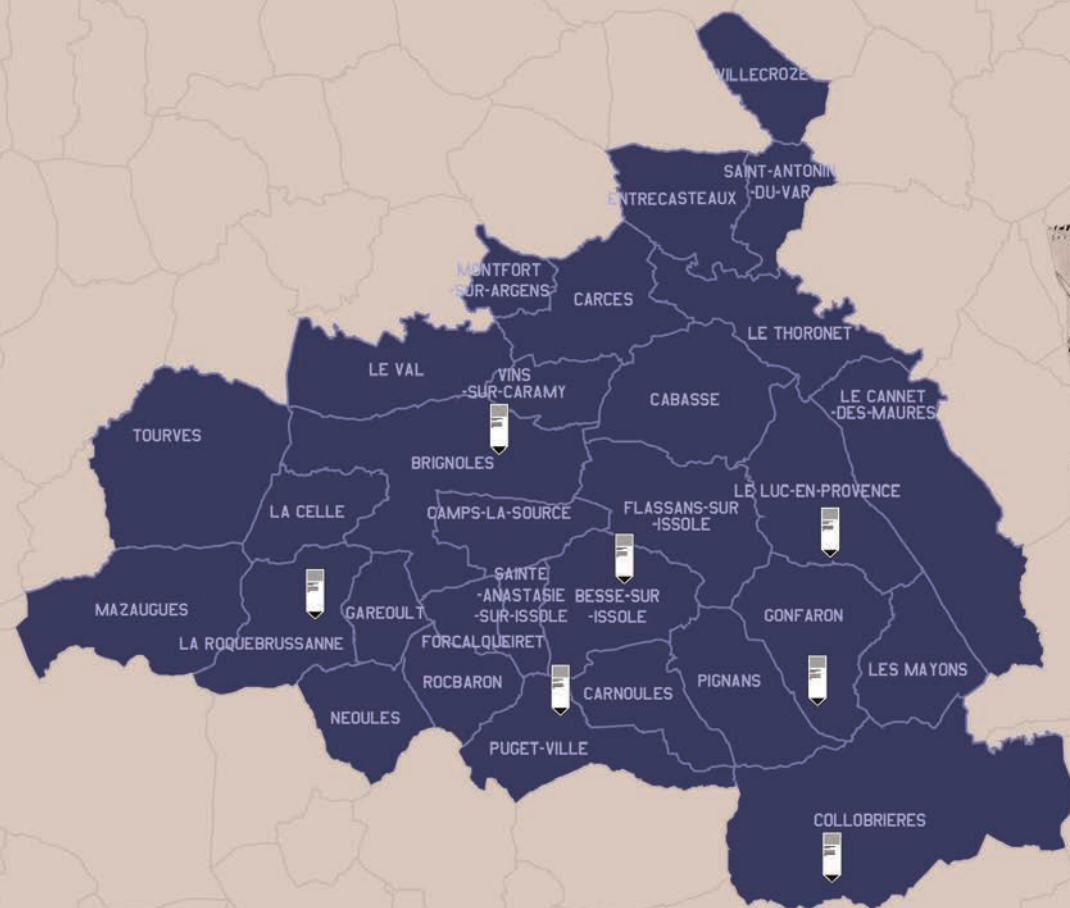
★ Boulevard Éole
★ Rue du Maquis Vallier

LE RAYOL-CANADEL-SUR-MER
★ 8, avenue de France

LISTE MUSÉES / NÉCROPOLES / TOTEMS

PROGRESSION À L'INTÉRIEUR DU VAR

Dès le 15 août, les troupes débarquées progressent rapidement à l'intérieur du Var. Progressivement, les villes sont libérées. Dès le 16 août, l'armée française permet une accélération de la libération du Var. En 4 jours, pratiquement toutes les communes du Centre Var sont libérées avec l'aide également des Forces françaises de l'intérieur (FFI).



PROGRESSION
À L'INTERIEUR
DU VAR



Nécropole



Musée



Totem

Totems

- BESSE-SUR-ISSOLE
★ Hôtel de ville
- BRIGNOLES
★ Monument aux morts, cour des Ursulines
- COLLOBRIÈRES
★ Pont neuf
- GONFARON
★ Rue Jules Cheilan

LA ROQUEBRUSSANNE

- ★ En face de l'Hôtel de ville

LE LUC-EN-PROVENCE

- ★ Monument aux morts, avenue Alphonse Daudet

PUGET-VILLE

- ★ À proximité du monument, près du cimetière

LISTE MUSÉES / NÉCROPOLES / TOTEMS

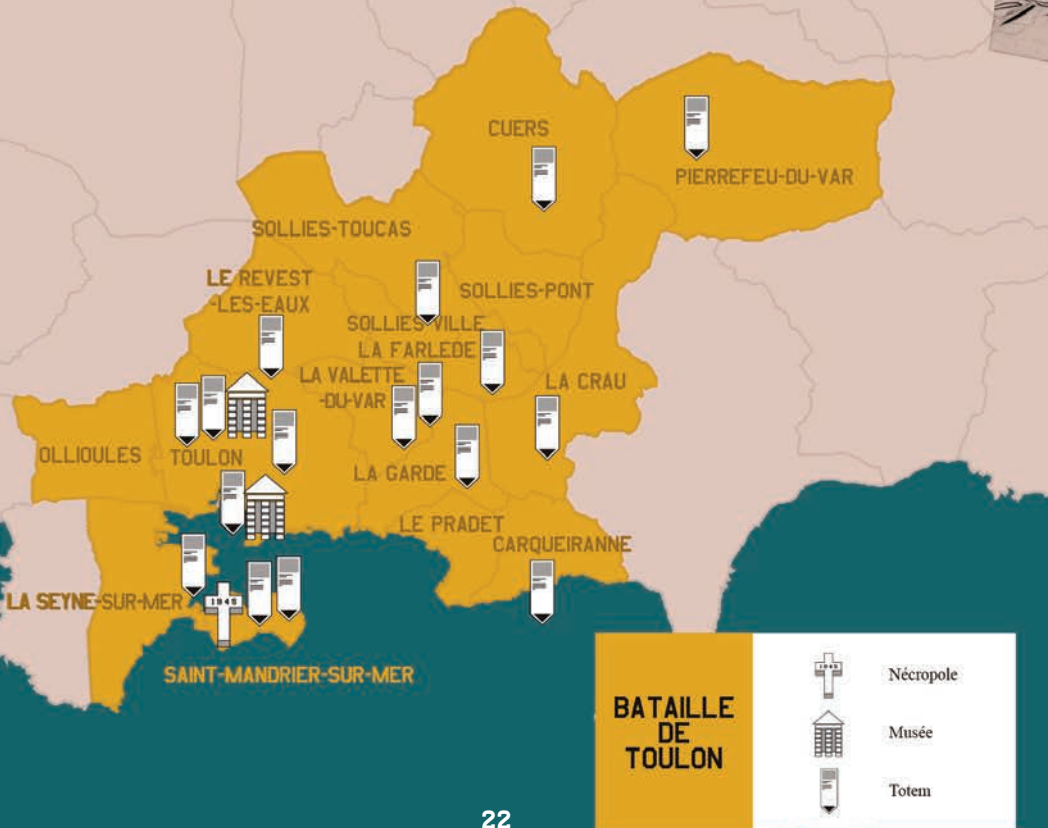
AVANCÉE DES TROUPES - BATAILLE DE TOULON

Après la libération de Hyères-les-Palmiers, c'est depuis Pierrefeu-du-Var où le général de Lattre de Tassigny a installé son poste de commandement, qu'il lance la conquête de Toulon. Progressivement, l'armée française libère les villes et se déploie pour prendre en tenaille l'armée allemande retranchée dans Toulon.

À partir du 21 août, l'encerclement commence : Hyères-les-Palmiers est libérée, la 9^e division d'infanterie coloniale combat dans le secteur des trois Solliès et arrive à la Valette-du-Var. Les tirailleurs algériens arrivent aux portes de Toulon.

Le 22 août, 3 divisions approchent de la ville où la Résistance a lancé l'insurrection. Le 23, la partie Est de la ville est aux mains des troupes françaises. Le 24, la 3^e division d'infanterie algérienne (DIA) est redirigée vers Marseille.

Le 27, les derniers assauts permettent de libérer La Seyne-sur-Mer et Saint-Mandrier-sur-Mer, l'amiral Ruhfus capitulant le 28.



Musée

Mémorial du débarquement et de la libération en Provence :

situé sur les hauteurs du Mont Faron à Toulon, le Mémorial du débarquement et de la libération en Provence, haut lieu de la mémoire nationale, est consacré à l'histoire et à la mémoire du Débarquement du 15 août 1944 sur les côtes varoises et des combats qui s'ensuivirent pour libérer la Provence.

SOMMET DU FARON A TOULON
ou sur memorialdumontfaron.fr

Musée national de la Marine :

créé à la fin du Premier Empire, le Musée national de la Marine de Toulon est installé à côté de la Tour de l'Horloge de l'arsenal. Mémoire de l'arsenal de Toulon, le musée illustre la tradition maritime en Méditerranée par une exceptionnelle collection de modèles de vaisseaux et galères.

PLACE MONSENERGUE, QUAI DE NORFOLK A TOULON ou sur
musee-marine.fr/nos-musees/toulon.html

Nécropole

Nécropole nationale franco-italienne de Saint-Mandrier-sur-Mer :

cimetière franco-italien où sont inhumés des soldats de la Première Guerre mondiale et des soldats italiens de la Seconde Guerre mondiale.

ROUTE DU SEMAPHORE A SAINT-MANDRIER-SUR-MER ou sur
cheminsdememoire.gouv.fr/fr/la-necropole-nationale-franco-italienne-de-saint-mandrier-sur-mer

Totems

CARQUEIRANNE
★ Entre la capitainerie et l'office de tourisme (côté mer), port des Salettes

CUERS
★ Jardins des Lutins

LA CRAU
★ Monument aux morts, à proximité de la bibliothèque

LA FARLÈDE
★ Place de la liberté

SOLLIÈS-VILLE
★ Square du souvenir, en face du cimetière, av. Gabriel Grisolle

LA GARDE
★ Hôtel de ville

LE REVEST-LES-EAUX
★ Aile ouest de l'Hôtel de ville

LA SEYNE-SUR-MER
★ Corniche de Tamaris

PIERREFEU-DU-VAR
★ Place Urbain-Sènès

LA VALETTE-DU-VAR
★ Point de vue, route fort Coudon

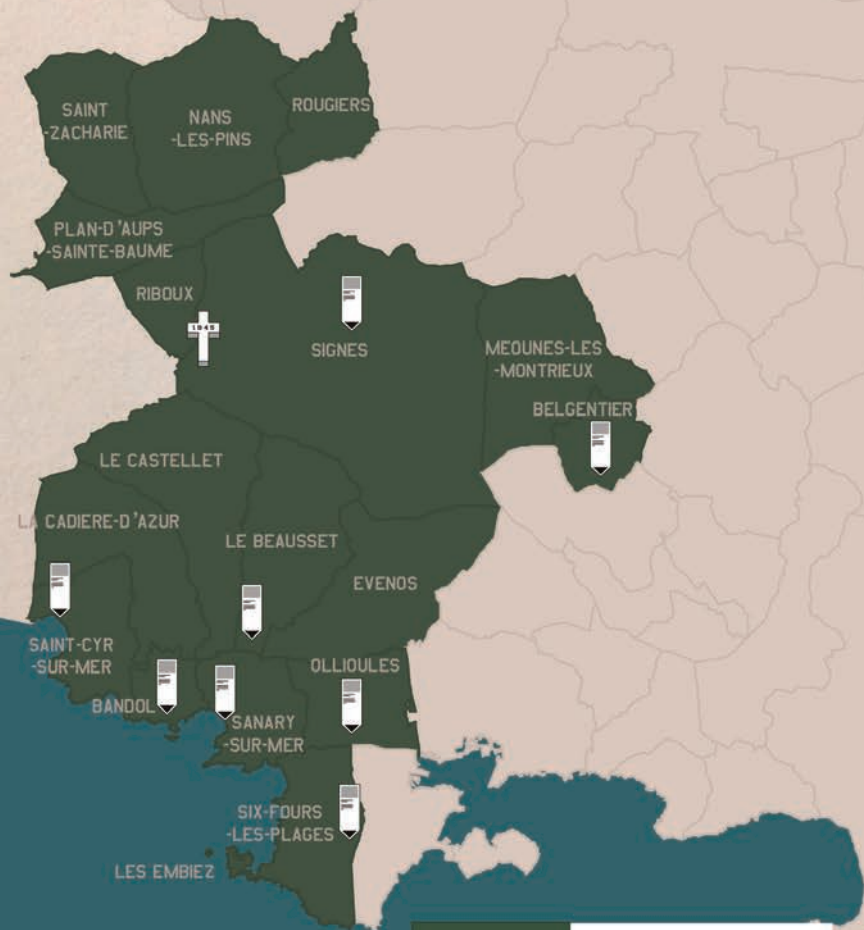
★ Rond-point de l'avenue François Duchatel

SAINTE-MANDRIER-SUR-MER
★ Place des Résistants
★ Nécropole nationale

TOULON
★ Mémorial Mont Faron
★ Espace naturel sensible départemental Les bonnes herbes
★ Musée de la Marine
★ Bâtiment des Lices

LISTE MUSÉES / NÉCROPOLES / TOTEMS RÉSISTANCE - LIBÉRATION DE L'OUEST

L'important maquis de Siou-blanc à Signes prend une part majeure dans l'étape mise en place autour de Toulon. Même si les forces sont concentrées pour la bataille de Toulon, les troupes alliées, et principalement françaises, avancent rapidement pour libérer les communes de l'ouest Var permettant de rejoindre les Bouches-du-Rhône pour libérer Marseille.



LIBÉRATION
DE L'OUEST
VAR



Nécropole



Musée



Totem



Nécropole

Nécropole nationale de Signes :

elle rend hommage aux 38 résistants exécutés sur ce site en juillet-août 1944. Une stèle portant l'inscription « Charnier de Signes » est installée en bordure de la route départementale 2 (D2), entre Signes et le carrefour du Camp du Castellet (ou « Route du Maquis »). Elle indique le chemin menant à la nécropole.

À partir de cette stèle, on peut descendre jusqu'au site de la nécropole à pied (environ 20 minutes de marche sur un terrain de forte déclivité, en descente à l'aller et en montée au retour)

VALLON DES MARTYRS A SIGNES ou sur
cheminsdememoire.gouv.fr/fr/la-necropole-nationale-de-signes



Totems

BANDOL
★ Quai de l'Hôtel de Ville

BELGENTIER
★ 20, rue de la République

LE BEAUSSET
★ Maison du tourisme

OLLIOULES
★ Office du tourisme

SAINTE-CYR-SUR-MER
★ Place de l'appel du 18 juin

SANARY-SUR-MER
★ Monument aux morts

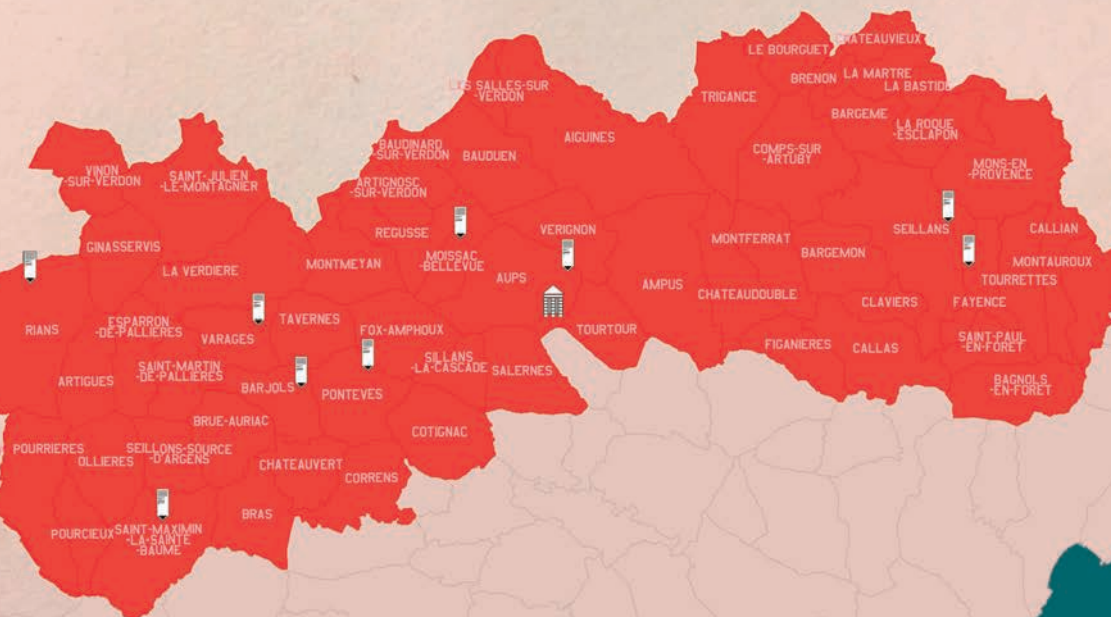
SIGNES
★ Hôtel de ville

SIX-FOURS-LES-PLAGES
★ Monument aux morts, esplanade de la libération

LISTE MUSÉES / NÉCROPOLES / TOTEMS

LE HAUT-VAR TERRE DE RÉSISTANCE

Dès 1942, Jean Moulin se rend à Bargemon avec l'objectif d'unifier la Résistance. De nombreux maquis importants ont comme base le haut Var tel que le maquis Vallier ou le camp Robert. Aups est même surnommé "capitale de la Résistance". Dans pratiquement tous les villages, les résistants harcèlent l'armée allemande, font passer des messages, sabotent les infrastructures. Par leurs actions, les Forces Françaises de l'Intérieur (FFI) vont à la fois participer aux combats aux côtés de l'armée qui vient de débarquer et aussi libérer de nombreuses communes.



LE HAUT-VAR
TERRE DE
RÉSISTANCE



Nécropole

Musée

Totem

Musée

Musée de la Résistance :

le musée propose une riche documentation, tant sur le plan de la résistance locale que sur l'histoire plus générale de la résistance française.

AVENUE ALBERT 1^{ER} A AUPS
ou sur musee-bormes.com



Totems

AUPS
★ 6, rue Albert 1^{er}

MOISSAC-BELLEVUE
★ Monument aux morts

SAINT-MAXIMIN-
LA-SAINTE-BAUME
★ Basilique

BARJOLS
★ Place de
la Rouguière

PONTEVÈS
★ Stèle du Bessillon,
RD 560

SEILLANS
★ Promenade
Max Ernst

FAYENCE
★ Monument aux morts,
5 place Léon Roux

RIANS
★ Stèle du Bessillon,
RD 560

VARAGES
★ Arbres de la
Résistance,
parc de l'enclos

QUELQUES MONUMENTS, STÈLES ET PLAQUES SIGNIFICATIFS

Liste issue d'un important recensement réalisé par le Professeur Jean-Marie Guillon

AUPS

Stèle à la mémoire
d'Ernest Millet et de François Duchâtel
lieu-dit villa Rose, route de Bauduen

BANDOL

Plaque à la mémoire de 5 militaires
place des Libérateurs africains devant
la mairie

BARGEMON

Stèle Jean Moulin
avenue Pasteur

BELGENTIER

Plaque en souvenir de l'arrivée du 3^e RTA
rue de Cuers

BRUE-AURIAC

Stèle aux parachutages et maquis
en bordure du GR 99

CABASSE

Stèle en hommage à la Résistance
varoise et aux troupes alliées
allée Marcel Pagnol

CAMPS-LA-SOURCE

Stèle à la mémoire des FFI
tués le 18 août 1944
quartier Le Clos du Jas

CAVALAIRE-SUR-MER

Monument du Débarquement
et de la Libération
esplanade de Lattre de Tassigny

Statue « Liberté »
plage de Pardigon

CLAVIERS

Plaque à la mémoire des 10 membres du
maquis de Clavières tués dans les combats
de la libération du secteur
place du 8 mai 1945, ancienne mairie

Mémorial de la Résistance du secteur
à l'entrée du village

COTIGNAC

Stèle funéraire aux 7 maquisards du
camp Battaglia, aux deux résistants
originaires de Cotignac
(Gabriel Philis, Léon Gérard), abattus le
27 juillet 1944 au Besson et à Georges
Santini tué devant Belfort
quartier Le Clos du Jas

DRAGUIGNAN

Monument à la Résistance varoise
place de la Paix,
face au Lycée Jean Moulin

ÈVENOS

Plaques à la mémoire
d'André Magnien et de Louis Revel,
Monument aux morts,
à l'entrée du vieux village

FRÉJUS

Mémorial de la Résistance
av. du XV^e Corps d'Armée

HYÈRES-LES-PALMIERS

Monument de la Libération
et de la Résistance
av. Maréchal de Lattre de Tassigny,
quartier du Père éternel

Plaques à la mémoire de l'US-Canadian
First Special Service Force
île de Port-Cros, au début du chemin
menant aux forts

LA CADIÈRE-D'AZUR

Stèle au maréchal de Lattre de Tassigny
rond-point, av. de la 1^e DFL-avenue de
la Résistance

LA CELLE

Stèle "Le chemin des résistants"
quartier Recabelière

LA CROIX VALMER

Square du Souvenir*
au bord de la RN 559, vers La Foux

LA FARLÈDE

Stèle aux libérateurs du 5^e RCA
rond-point de la 1^e DFL

LA GARDE

Mémorial à la 1^e DFL
Le Thouar

Plaque à la mémoire de 3 sous-officiers
de la 1^{re} DFL
en bordure du GR 99

LA LONDE-LES-MAURES

Monument et stèles à la libération
de La Londe
quartier Saint-Honoré,
chemin de Valcros, ancien cimetière
divisionnaire à la 1^e DFL (Rhin-et-Danube)

LA MOTTE

Mémorial du Mitran*
au bord de la RD 47
(direction Bagnols-en-Forêt)

LA VALETTE-DU-VAR

Le char Verdun
av. du char Verdun

LE CASTELLET

Monument aux 8 FFI toulonnais,
arrêtés et fusillés
quartier La Rouvière

LE LAVANDOU

Plaque rappelant la conquête
du Cap Nègre
Cap Nègre

Mémorial des commandos d'Afrique
pointe de La Fossette, au bord de la RN

LE LUC-EN-PROVENCE

Plaque à la libération du Luc
le 17 août 1944 par l'armée française
Plaque à la mémoire de l'équipage du
char Tonnerre,
à l'arrière du monument aux morts

LES ARCS-SUR-ARGENS

Stèle hommage aux FFI
avenue des 13 Lorguais, RN 555

LES SALLES-SUR-VERDON

Plaque à la mémoire
du lieutenant Vallier
place Gleb Sivirine

LE THORONET

Stèle aux 7 FFI-FTP de Lorgues tués
lieu-dit Terre Blanche

LE VAL

Plaque en hommage aux libérateurs
du Val,
Plaque à la mémoire de 4 résistants
du Val
devant l'Hôtel de ville

LORGUES

Monument aux résistants
boulevard Frédéric Mistral

MAZAUGUES

Stèle en souvenir de la cache d'armes
parachutées
quartier des mines, au bord de la route
de Brignoles

MÈOUNES-LÈS-MONTRIEUX

Stèle en souvenir du regroupement du
3^e RTA et d'une section du 83^e Génie
par le colonel de Linarès
sur la façade de la fontaine
face au monastère

QUELQUES MONUMENTS, STÈLES ET PLAQUES SIGNIFICATIFS

MONTAOUROUX

Stèle au FFI Justin Baptistin Ramonda
la "Colle noire", au bord de la RN

MONTFORT-SUR-ARGENS

Plaque à la mémoire de 3 fusillés
monument aux morts

OLLIÈRES

Plaque en mémoire de la comtesse de
Pierrefeu et de Frank de Pierrefeu
fusillés le 19 août 1944
au château, sur le mur de la cave

PONTEVÈS

Stèle aux 10 otages fusillés dans les bois du
Bessillon le 27 juillet 1944
Jas du Bessillon

POURRIÈRES

Stèle aux deux FFI, tués le 19 août 1944
au-dessus de la RD 23,
quartier Puits de Pallières

PUGET-VILLE

Stèle au sous-lieutenant Trappe
à la sortie du village sur route de Cuers

RAMATUELLE

Monument aux Services spéciaux de la
Défense Nationale
place Alphonse Alsasser

REGUSSE

Stèle aux 3 victimes du mitraillage du
15 août 1944
quartier La Plane au bord de la route
de Montmeyan

ROCBARON

Plaque en souvenir de la libération par la
3^e DIUS
place du Souvenir Français

ROQUEBRUNE-SUR-ARGENS

Plaque aux parachutistes alliés
face au cimetière

SAINT-CYR-SUR-MER

Plaques à la libération de
Saint-Cyr-sur-Mer
Plaque à la mémoire des deux FFI
façade et escalier de l'Hôtel de ville

SAINTE-ANASTASIE-SUR-ISSOLE

Stèle en souvenir de la libération du
village par la 3^e DIUS
en contrebas du village, près du parking

SAINTE-MAXIME

Stèle en souvenir du débarquement du
2^e régiment de chasseurs d'Afrique
plage de la Nartelle

Stèle au débarquement du RICM de la
9^e DIC

plage des Éléphants

SAINTE-RAPHAËL

Mémorial de l'Armée d'Afrique
square Bir Hakeim

SEILLANS

Stèle aux résistants de Clapiers tués
le 16 août 1944
au bord de la RD 562, près du pont
de L'Estoc

SEILLONS-SOURCE-D'ARGENS

Stèle aux parachutages reçus par le
réseau américain Ritz-Crocus entre
février et août 1944
à la périphérie

SIGNES

Stèle à la mémoire du lieutenant
James N. Hipple
avenue de la Résistance

Jas de Siou-Blanc

Plaque commémorative au PC du maquis FFI
sur le mur de la bergerie

SIX-FOURS-LES-PLAGES

Plaque à Jean de Lattre de Tassigny
av. Jean de Lattre de Tassigny

Plaque en reconnaissance de la Ville à la
9^e DIC

rond-point de la 9^e division d'infanterie
coloniale

SOLLIÈS-PONT

Stèle à la 9^e DIC
square Général Magnan

SOLLIÈS-TOUCAS

Plaque à la 1^{re} Armée française
avenue de Lattre de Tassigny

TOULON

Plaque à la mémoire d'Esther Poggio
entrée des Halles

Plaque au Comité départemental de
la Libération

boulevard Escaillon, n° 185,
Villa « Clos Lagier »

Stèle à la mémoire des 20 militaires
du 3^e RTA et à leurs 2 camarades du
11/167^e RAA

place Louis Charry,
face à la poudrière Saint-Pierre

TOURTOUR

Stèle à la mémoire de Gustave Berne et
Victor Benoit, FTP du camp Robert,
carrefour Sainte-Anne, au croisement de
la route Ampus/Flayosc

TOURVES

Stèle aux deux FFI de Tourves tués le
19 août 1944

au bord de la RD 23, un peu plus loin
aux Vallons

TRANS-EN-PROVENCE

Stèle à la mémoire de 3 parachutistes
place du 16 août 1944

VARAGES

Stèle à la mémoire du FTP
Jean-Baptiste Borgogno et de 2 soldats
du 157^e RI de la 45^e DIUS
tués le 18 août 1944
en face du cimetière, route de Tavernes

VILLECROZE

Plaque à la mémoire du FFI
Roger Maurice tué le 21 août 1944
à la sortie du village, route de Salernes

VINON-SUR-VERDON

Stèle en souvenir du bombardement
du pont du Verdon le 15 août 1944 et de
son dynamitage par les maquisards de
la région
pont du Verdon

VINS-SUR-CARAMY

Stèle de la Grotte des fusillés
chemin des résistants

Retrouvez également des stèles et monuments
commémoratifs à :

Les Adrets-de-l'Estérel, Aiguines, Ampus,
Artignoc-sur-Verdon, Artigues, Bagnols-en-Forêt,
Bargème, Barjols, La Bastide, Baudinard-sur-Verdon,
Bauduen, Le Beausset, Besse-sur-Issole, Bormes-
les-Mimosas, Le Bourguet, Bras, Brenon, Brignoles,
Callas, Callian, Le Cannet-des-Maures, Carcès,
Carnoules, Carqueiranne, Châteaudouble,
Châteaufort, Châteaufort, Cogolin, Collobrières,
Comps-sur-Artuby, Correns, La Crau, Cuers,
Entrecaesteux, Esparron, Fayence, Figanières,
Flassans-sur-Issole, Flayosc, Forcalqueiret,
Fox-Amphoux, La Garde-Freinet, Garéoult, Gassin,
Ginasservis, Gonfaron, Grimaud, La Martre, Les
Mayons, Moissac-Bellevue, La Môle, Mons,
Montferrat, Montmeyan, Le Muy, Nans-les-Pins,
Néoules, Ollioules, Pierrefeu-du-Var, Pignans,
Plan-d'Aups-Sainte-Baume, Le Plan-de-la-Tour,
Pourcieux, Le Pradet, Puget-sur-Argens, Le
Revest-les-Eaux, Rians, Riboux, La Roquebrussanne
La Roque-Esclapon, Rougiers, Saint-Julien,
Saint-Martin-de-Pallières, Saint-Maximin-
la-Sainte-Baume, Saint-Paul-en-Forêt,
Saint-Tropez, Saint-Zacharie, Salernes,
Sanary-sur-Mer, La Seyne-sur-Mer,
Sillans-la-Cascade, Solliès-Ville, Tanneron,
Taradeau, Tavernes, Tourrettes, Trigance, La
Verdière, Vérignon, Vidauban, Rayol-Canadel-
sur-Mer, Saint-Mandrier-sur-Mer,
Saint-Antonin-du-Var

COMMÉMORATIONS

Chaque année, les communes commémorent leur libération.
Une occasion pour elles de marquer leur devoir de mémoire.

AMPUS le 16 août
 ARTIGUES le 19 août
 AUPS le 19 août
 BAGNOLS-EN-FORET les 19 et 20 août
 BANDOL le 21 août
 BARGÈME le 16 août
 BARJOLS le 19 août
 BELGENTIER le 20 août
 BESSE-SUR-ISSOLE le 17 août
 BORMES-LES-MIMOSAS le 17 août
 BRAS le 19 août
 BRENON le 17 août
 BRIGNOLES le 19 août
 BRUE-AURIAIC le 19 août
 CABASSE-SUR-ISSOLE le 17 août
 CALLAS le 15 août
 CARCÈS le 18 août
 CARNOULES le 16 août
 CARQUEIRANNE le 22 août
 CAVALAIRE-SUR-MER le 15 août
 CHATEAUDOUBLE le 16 août
 CHATEAUVERT le 19 août
 CHATEAUVIEUX le 25 août
 CLAVIERS le 15 août
 COLLOBRIÈRES le 15 août
 COMPS-SUR-ARTUBY le 18 août
 COTIGNAC le 18 août
 CUERS le 17 août
 DRAGUIGNAN le 16 août

ÈVENOS le 21 août
 FAYENCE le 22 août
 FIGANIERES le 15 août
 FLASSANS-SUR-ISSOLE le 17 août
 FLAYOSC le 16 août
 FORCALQUEIRET le 19 août
 FRÈJUS le 15 août
 GARÉOULT le 18 août
 GASSIN le 15 août
 GINASSERVIS le 20 août
 GONFARON le 16 août
 GRIMAUD le 15 août
 HYÈRES-LES-PALMIERS le 21 août
 LA BASTIDE le 17 août
 LA CADIÈRE-D'AZUR le 20 août
 LA CRAU le 22 août
 LA CROIX VALMER le 15 août
 LA FARLÈDE le 21 août
 LA GARDE le 22 août
 LA LONDE-LES-MAURES le 17 août
 LA MOTTE le 14 août
 LA ROQUEBRUSSANNE le 18 août
 LA ROQUE-ESCLAPON le 15 août
 LA SEYNE-SUR-MER le 26 août
 LA VALETTE-DU-VAR le 23 août
 LA VERDIÈRE le 18 août
 LE BEAUSSET le 20 août
 LE CANNET-DES-MAURES le 16 août
 LE CASTELLET le 20 août

LE LAVANDOU le 15 août
 LE LUC-EN-PROVENCE le 17 août
 LE MUY le 16 août
 LE PLAN-DE-LA-TOUR le 15 août
 LE PRADET le 22 août
 LE RAYOL-CANADEL-SUR-MER le 14 août
 LE REVEST-LES-EAUX le 20 août
 LE THORONET le 17 août
 LE VAL le 18 août
 LES ADRETS-DE-L'ESTEREL le 17 août
 LES ARCS-SUR-ARGENS le 15 août
 LES MAYONS le 17 août
 LES SALLES-SUR-VERDON le 15 août
 LORGUES du 15 au 17 août
 MÈOUNES-LÈS-MONTRIEUX le 21 août
 MOISSAC-BELLEVUE le 15 août
 MONS le 17 août
 MONTFORT-SUR-ARGENS le 17 août
 MONTMEYAN le 19 août
 NANS-LES-PINS le 19 août
 NÈOULES le 18 août
 OLLIÈRES le 19 août
 OLLIOULES le 23 août
 PIERREFEU-DU-VAR le 16 août
 PIGNANS le 16 août
 PONTEVÈS le 18 août
 POURCIEUX le 19 août
 POURRIÈRES le 19 août
 PUGET-SUR-ARGENS le 15 août
 PUGET-VILLE le 16 août
 RAMATUELLE le 15 août
 RIANIS le 19 août

ROQUEBRUNE-SUR-ARGENS le 15 août
 ROUGIERS le 19 août
 SAINT-ANTONIN-DU-VAR le 17 août
 SAINT-CYR-SUR-MER le 22 août
 SAINT-MANDRIER-SUR-MER le 27 août
 SAINT-MAXIMIN-LA-SAINTE-BAUME .. le 19 août
 SAINT-RAPHAËL le 15 août
 SAINT-TROPEZ le 15 août
 SAINT-ZACHARIE le 22 août
 SAINTE-ANASTASIE-SUR-ISSOLE .. le 17 août
 SAINTE-MAXIME le 15 août
 SALERNES le 17 août
 SANARY-SUR-MER le 23 août
 SIGNES le 18 août
 SIX-FOURS-LES-PLAGES le 25 août
 SOLLIÈS-PONT le 24 août
 SOLLIÈS-TOUCAS le 20 août
 SOLLIÈS-VILLE le 21 août
 TANNERON le 22 août
 TOULON le 28 août
 TOURRETTES le 17 août
 TOURTOUR le 18 août
 TOURVES le 19 août
 TRANS-EN-PROVENCE le 16 août
 TRIGANCE le 16 août
 VARAGES le 18 août
 VÈRIGNON le 19 août
 VIDAUBAN le 16 août
 VILLECROZE le 17 août
 VINON-SUR-VERDON le 18 août
 VINS-SUR-CARAMY le 18 août



