

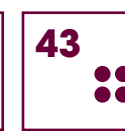
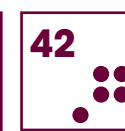
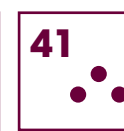





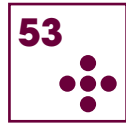
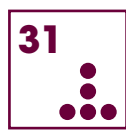
PARCOURS DE LOISIRS ORIENTATION

Etangs du Trebois

Echelle : 1/5000ème soit 1cm = 50 mètres
 Equidistance : 2.5 mètres



PIENNES
 Ville citoyenne et dynamique



Responsabilités des utilisateurs : les préjudices liés à l'utilisation des différents parcours relèvent de la seule responsabilité des utilisateurs. D'une manière générale, la commune de Piennes ne saurait voir sa responsabilité engagée pour des dommages physiques et/ou matériels survenus lors de l'utilisation des parcours.

OUTDOOR&Co
 L'aventure commence ici !

OUTDOOR&Co OUTDOOR&Co OUTDOOR&Co OUTDOOR&Co

Implantation :
 OUTDOOR&Co - Manuel ZENEVRE
 06 81 78 37 45 - 03 29 41 96 30
 Email. manuelzenevre@orange.fr

ROUGE 2
CONFIRMÉ
 Pour les personnes qui lisent et orientent convenablement leur carte. Quelques balises sont plus difficiles à trouver.

Relevés cartographiques 2025
 CDCO54 - Philippe POGU
 Email. p.pogu@free.fr

Circuit Rouge 2
 3.500 km

▷		○		Panneau d'information
1	31	○		Flèche directionnelle
2	53	×		Banc
3	52	∩		Re-entrant, partie supérieur.
4	47	△	✿	Arbre remarquable, feuillu.
5	46	/	Y	Sentier, Jonction.
6	44	◊	○	Terrain semi-ouvert, bord Sud.
7	45	■	△	Batiment, angle extérieur Nord.
8	49	○		Flèche directionnelle
9	50	⊖		centre de la dépression
10	37	/	Y	Sentier, Jonction
11	36	▲		Au centre du groupe de rochers
12	34	/	Y	Sentier, Jonction
13	41	○		Limite de végétation, côté Sud-Est.
14	42	○		Bosquet, côté Ouest.
15	43	◊		Terrain semi-ouvert, partie Sud-Est.

80 m



- x Objet particulier
- ⊖ Banc
- Agrès
- ×
- Table
- ⌞ Lampadaire
- ⊖ Poubelle
- ⊕ Poteau indicateur
- Rocher
- ◄ Zone de rochers
- Route
- Chemin, sentier
- Sentier peu visible
- Escalier
- Mur infranchissable
- Clôture infranchissable
- Clôture franchissable
- Clôture en ruine
- Voie de chemin de fer
- Lignes électriques
- Terrain découvert
- Terrain découvert arbres dispersés
- Terrain cultivé
- Terrain découvert encombré
- Terrain découvert avec arbres
- Terrain sablonneux
- Végétation course lente
- Végétation marche
- Végétation difficile
- Végétations basses
- Arbre, petit arbre, arbuste
- Limite de végétation
- Marais
- Marais étroit
- Etendu d'eau
- Courbe de niveau, intermédiaire
- Colline
- Dépression
- Abrupt de terre, important
- Levée de terre
- Fossé
- zone accidentée
- Construction
- Zone privée
- Zone de circulation, parking



Toute reproduction ou adaptation sous quelque forme et par quelque procédé, que ce soit, même partiel, est strictement interdite. L'ensemble des droits appartient à la commune de Piennes (54)