Marche Téléthon/Octobre Rose Saint Geniez N°2 (8km200 moyenne+171m /- 182m)

Une randonnée proposée par randoxaintrie

Balisage Bleu

Durée	2h 50	**Difficulté**	Moyenne
Distance	8,19 km	**Retour au départ**	Oui
Dénivelé positif	171 m	**Activité**	Pédestre
Dénivelé négatif	182 m	**Commune**	Saint-Geniez-ô-Merle (19220)
Point haut	525 m	**Région**	Massif central
Point bas	456 m		

Trace n° 106046207

Description

Points de passage

D/A

N 45.082864° / E 2.064478° - alt. 524 m - km 0

D/A

N 45.082909° / E 2.063872° - alt. 521 m - km 8.19

Informations pratiques

Donnez-nous votre avis sur https://www.visorando.com/randonnee-106046207/

Copie, vente et diffusion interdites - wVjfJCrb

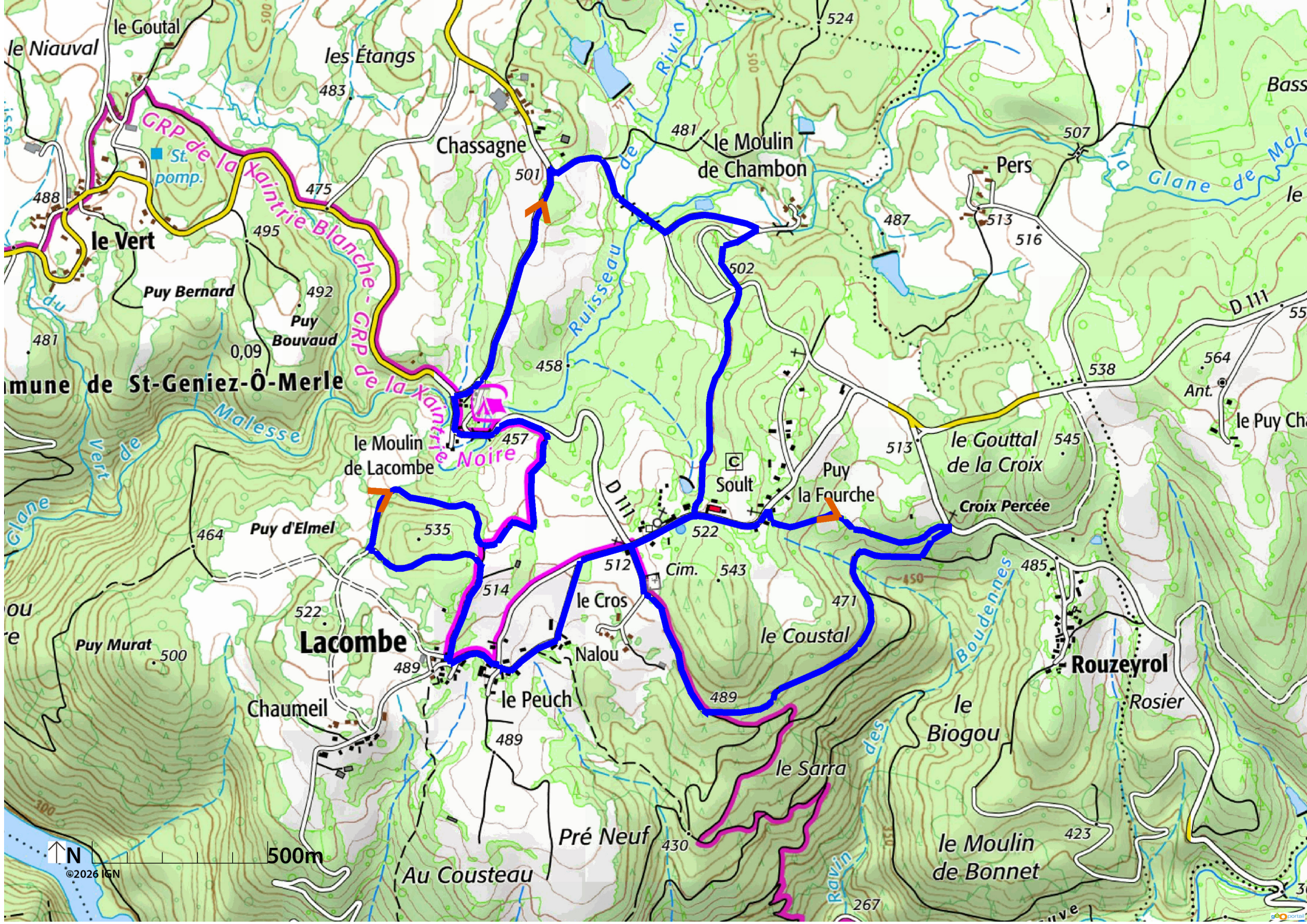
le Goutal
le Niauval
les Étangs
483
GRP de la Xaintrie Blanche - GRP de la Xaintrie Noire
St. pomp.
Chassagne
501
481
le Moulin de Chambon
524
Rivin
Ruisseau de
507
Pers
513
516
487
Bass
la Glane de Male
488
475
495
le Vert
Puy Bernard
492
Puy Bouvaud
0,09
481
502
458
D 111
538
564
Ant.
le Puy Cha
mune de St-Geniez-Ô-Merle
Malesse
Vert de
Glane
le Moulin de Lacombe
457
Soult
Puy la Fourche
513
le Gouttal de la Croix
545
Croix Percée
464
Puy d'Elmel
535
522
512
Cim.
543
485
514
le Cros
471
522
Lacombe
Puy Murat
500
489
Nalou
le Coustal
Boudennes
Rouzeyrol
Rosier
Chaumeil
le Peuch
489
489
le Biogou
le Sarra
des
Pré Neuf
430
423
le Moulin de Bonnet
Au Cousteau
Ravin
267
N
500m
©2026 IGN

Téléchargez l'application Visorando pour suivre cette randonnée

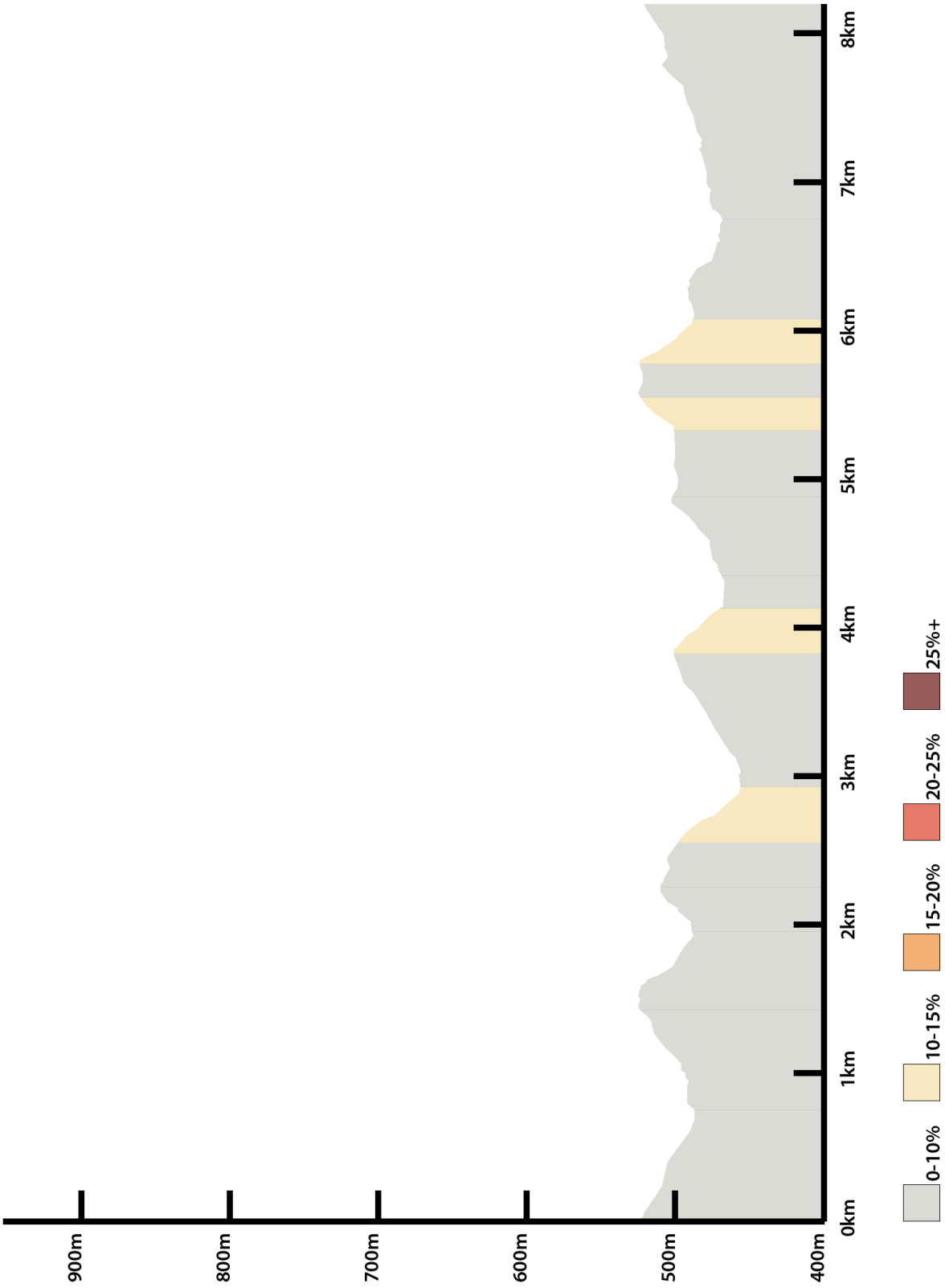

Copie, vente et diffusion interdites - wVjfJCrb

LA CHARTE du visorandonneur

Visorando
Préparer et partager ses randos

Préparation de sa randonnée



BIEN CHOISIR SA RANDONNÉE

en fonction de sa durée, et de sa difficulté, en fonction de ses compétences et de sa condition physique. Connaître ses limites et savoir renoncer à poursuivre une randonnée.



CONSULTER LA MÉTÉO

et se renseigner sur les particularités du site : neige, température, horaires et coefficient des marées, vent, risque d'incendie...



S'ÉQUIPER EN CONSÉQUENCE

équipement particulier, moyen d'alerte, trousse à pharmacie, vêtements, carte numérique ou papier de la randonnée... et prendre de quoi boire et s'alimenter.



PRÉVENIR

au moins une personne du projet de randonnée.

Comportement pendant la randonnée

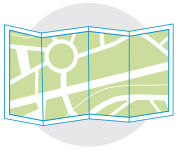

RESTER SUR LES SENTIERS

(sauf cas exceptionnel).



RESPECTER

les cultures et les prairies, ne pas cueillir ou ramasser les fruits.



RESPECTER LES INTERDICTIONS

propres au site : ne pas cueillir, ne pas faire de feu, ne pas camper...



REFERMER

les clôtures et barrières après les avoir ouvertes, demeurer prudent en cas de troupeau et s'en écarter.

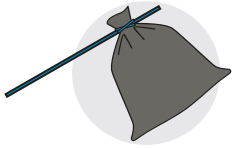

RAMENER SES DÉCHETS

ne pas laisser de traces de son passage.



ÊTRE DISCRET

respectueux et courtois vis à vis des autres usagers.



GARDER LA MAITRISE DE SON CHIEN

le tenir attaché, l'avoir auprès de soi à chaque croisement d'autres usagers, pouvoir le rappeler à tout moment. Randonner avec son chien est à proscrire en présence de troupeaux.



LA NATURE EST UN MILIEU VIVANT

qui évolue avec le temps, randonner c'est partir à l'aventure avec les risques qui y sont liés. Savoir renoncer et faire demi-tour est aussi un geste responsable.

Qu'il soit privé ou public, vous randonnez toujours sur un terrain ne vous appartenant pas, particulièrement s'il est privé, les propriétaires autorisent (généreusement, gracieusement ou aimablement) le passage.

Merci de ne pas poursuivre en justice en cas d'accident ceux chez qui vous randonnez au risque de se voir interdire ce loisir; mais vous pouvez signaler tout risque rencontré.