DOCUMENT D'INFORMATION COMMUNAL
SUR LES RISQUES MAJEURS (D.I.C.R.I.M.)
MOUSSAC

Prévention et Sécurité à Moussac : Le rôle du DICRIM

Être bien informé, c'est être mieux protégé. La sensibilisation de chaque citoyen face aux risques majeurs est la clé d'une prévention efficace au sein de notre commune.
Afin de garantir votre sécurité, de protéger vos biens et de préserver notre environnement, l'équipe municipale a élaboré le Plan Communal de Sauvegarde. Bien plus qu'une simple obligation réglementaire, ce plan structure l'ensemble des mesures de prévention et de secours déployées par la commune pour faire face à d'éventuelles situations de crise.
Pour vous accompagner et vous informer, nous mettons à votre disposition ce Document d'Information Communal sur les Risques Majeurs.
Ce document essentiel vous permet de :
- Connaître les risques spécifiques qui peuvent menacer notre territoire.
- Maîtriser les consignes de sécurité à appliquer en cas de danger.
- Identifier les moyens d'alerte mis en place par la commune.
- Retrouver rapidement les numéros d'urgence et les démarches à suivre.

Le Maire de Moussac

LES RISQUES MAJEURS AUXQUELS NOTRE COMMUNE EST EXPOSÉE :

- Inondation
- Neige / Verglas
- Tempête
- Rupture de barrage
- Feux de forets
- Mouvement de terrain
- Séisme
- Transport de Marchandises Dangereuses
- Industriel
- Pandémie
- Canicule
- Grand froid
- Radon
- Sécheresse
- Cyberattaque

LES ARRÊTÉS PORTANT RECONNAISSANCE DE L'ÉTAT DE CATASTROPHE NATURELLE (CatNat)

- **6** arrêtés CatNat **Inondation**
- **1** arrêté CatNat **Mouvement de terrain**
- **1** arrêté CatNat **Phénomène lié à l'atmosphère**

LE DISPOSITIF DE SAUVEGARDE

LES MOYENS D'ALERTE SUR MA COMMUNE

Pour diffuser une alerte à la population, la municipalité dispose des moyens suivants:

- Appels téléphoniques
- Porte à porte
- Panneaux lumineux
- Site internet de la commune
- Automate d'appels
- Haut-parleurs
- Réseaux sociaux
- Application mobile Intramuros

OÙ SE RÉFUGIER EN CAS D'ÉVACUATION ?

En cas d'évacuation, la municipalité vous invite à vous rendre dans l'un des centres d'accueil suivants:

Foyer, Allée de Pins 30190 MOUSSAC

LES NUMÉROS & LIENS UTILES

- N° Mairie : **04 66 81 61 02**
- Intercommunalité / EPCI : **04 66 03 09 00**
- Pompiers : **18 ou 112**
- Police / Gendarmerie : **17**
- Police municipale : **17**

- Site commune : www.moussac.fr
- Préfecture : www.gard.gouv.fr
- Inforoute : www.inforoute30.fr
- Météo France : www.meteofrance.com
- Vigicrues : www.vigicrues.gouv.fr
- France inter : **87.6** FM
  ICI Gard Lozère : **90.2** FM

Dans tous les cas, respectez les consignes de sécurité diffusées par les autorités

LE RISQUE **INONDATION**

L'inondation est une **submersion, rapide ou lente, d'une zone habituellement hors d'eau**. Lorsque celle-ci est densément urbanisée, l'impact de ces débordements sur les personnes, les biens, les équipements ou les activités économiques peut être très dommageable. Les mesures préventives, comme les comportements de mise en sécurité, permettent de réduire ces conséquences et d'**améliorer la résilience** des populations, du territoire et des activités économiques.

Les **repères de crues** ont pour vocation de sensibiliser la population au risque d'inondation et de favoriser la conscience du risque, en nous rappelant qu'une crue majeure peut se reproduire à l'avenir.

LES CONSIGNES DE SÉCURITÉ

AVANT

- Téléchargez "myPredict" sur votre smartphone.
- Disposez d'un poste de radio à piles (Radio France, France Info).
- Informez-vous sur le risque (mairie, préfecture).

PENDANT

- **Évitez tout déplacement inutile.**
- **N'allez pas chercher vos enfants à l'école.**
- Ne téléphonez qu'en cas de besoin.
- Sur demande des autorités, **rejoignez un centre d'accueil.**

À L'ANNONCE DE LA MONTÉE DES EAUX :

- Protégez-vous et votre habitation.
- Coupez les alimentations en électricité et en gaz.
- **Mettez-vous en sécurité dans un abri en dur, montez dans les étages. Ne descendez pas dans les sous-sols.**

VOUS CIRCULEZ AU MOMENT DE L'ALERTE :

- **Ne circulez pas dans une zone inondée. Éloignez-vous des cours d'eau, berges et ponts.**

APRÈS

- Ne rétablissez les réseaux qu'après vérification technique. Assurez-vous que l'eau du robinet est potable.
- Faites l'inventaire des dégâts. Déclarez le sinistre au plus tôt à votre assureur.
- Aérez et désinfectez les pièces.

LES SECTEURS EXPOSÉS

Le Gardon déborde en rive droite au stade et se dirigent ensuite vers les habitarelles et la RD 936. Il déborde également en rive gauche en amont et aval du pont sur le Gardon de la RD 982. Les débordements de la Droude, qui conflue avec le Gardon, l'Auriol au sud de la commune et le Valat Major rendent vulnérables habitations et élevages

LE RISQUE **TEMPÊTE**

Une tempête est un phénomène météorologique durant lequel des **vents forts à violents** se produisent sur une large zone géographique.

Ce phénomène peut avoir des **conséquences graves sur la population, les biens** (chutes d'objets divers (toitures, cheminées, grues, chapiteaux, etc.), détérioration des lignes électriques et de communication, perturbation des réseaux de transports, etc…) **et l'environnement** (déforestation, perte d'infiltration des sols et augmentation du risque d'inondation,…).

LES CONSIGNES DE SÉCURITÉ

AVANT

- Rangez ou fixez les objets susceptibles d'être emportés ou endommagés (mobilier de jardin, objets divers).
- Vérifiez le bon ancrage au sol des structures légères (serres, vérandas, cabanons).
- Fermez les portes et les volets.
- Dans la mesure du possible, rentrez chez vous.

PENDANT

- Dans la mesure du possible restez chez vous.
- Évitez tout déplacement inutile, réduisez votre vitesse en cas de déplacement impératif.
- N'intervenez pas sur les toitures.
- Ne vous promenez pas en forêt ou sur le littoral.
- Mettez-vous à l'écoute de vos stations de radio locales.

APRÈS

- Ne rétablissez les réseaux qu'après vérification technique.
- Ne touchez en aucun cas à des fils électriques tombés au sol.

DANS TOUS LES CAS, RESPECTEZ LES CONSIGNES DE SÉCURITÉ DIFFUSÉES PAR LES AUTORITÉS.

LE RISQUE
FEUX DE FORÊTS

Un incendie de forêt est un feu non maitrisé qui se propage sur une étendue boisée. D'origine naturelle ou accidentelle, il peut se produire toute l'année, mais la période estivale est la plus propice. La **propagation de l'incendie** est principalement déterminée par **le type de végétation** (les landes, le maquis et la garrigue sont les formations végétales les plus exposées), **les conditions météo (vent fort, forte chaleur) et le relief**.

L'IMPORTANCE DU DÉBROUSSAILLEMENT

La prévention du risque incendie est la meilleure garantie de protection de votre habitation en cas de feu de forêt. Vous êtes ainsi amenés à respecter les obligations de débroussaillement (au minimum 50 mètres autour de votre habitation*) et de maintenir en permanence débroussaillé votre périmètre de sécurité (article L 322-3 du Code forestier).

Le débroussaillement vise à créer une discontinuité du couvert végétal pour ralentir voire stopper la progression du feu.

** La zone de débroussaillement est modulable en fonction du milieu environnant. Pour plus d'information, contacter la DDTM.*

LES CONSIGNES DE SÉCURITÉ

AVANT

- Débroussaillez autour des habitations et le long des voies d'accès pour garantir la plus grande sécurité de votre habitation. N'accolez pas à la maison des réserves de combustibles.
- Prévoyez les moyens de lutte (points d'eau, motopompe pour piscine…).
- Informez-vous sur le risque (mairie, préfecture).

PENDANT

SURPRIS PAR UN DEPART DE FEU :

- Informez les sapeurs-pompiers le plus vite et le plus précisément possible (18 et 112).
- Dégagez les voies d'accès et les cheminements d'évacuation ; arrosez les abords.
- Fermez les volets, portes et fenêtres ; calfeutrez-les avec des linges mouillés.
- Fermez les vannes de gaz et produits inflammables.
- Ne vous approchez pas d'un feu de forêt ; ne sortez pas sans ordre des autorités. Dans la nature, éloignez-vous dos au vent en vous dirigeant sur les côtés du front de feu.
- Rentrez rapidement dans le bâtiment en dur le plus proche.
- N'allez pas chercher vos enfants à l'école, ils y sont en sécurité.
- Évitez d'utiliser votre véhicule.
- Écoutez la radio (France Info, France Bleu).

APRÈS

- Faites l'inventaire des dégâts.
  Déclarez le sinistre au plus tôt à votre assureur.
- Aérez les pièces.

LES SECTEURS EXPOSÉS

Les secteurs à proximité des zones boisées et broussailleuses.
Nord, Ouest et Sud de Moussac

LE RISQUE
NEIGE / VERGLAS

Les **chutes de neige et les phénomènes de verglas ou de pluies verglaçantes** sont consécutifs à des précipitations qui se produisent lorsque les températures sont négatives ou proches de 0°C.

Elles peuvent entrainer **la formation de phénomènes glissants** sur les trottoirs et le réseau routier et une augmentation de poids sur les bâtiments et les infrastructures.

Ce phénomène a possiblement des **conséquences graves pour la population** (hypothermie, risque de fractures liées aux sols glissants, risque lié aux chutes de branches et toitures, etc.), **les biens et la vie quotidienne** (chutes des lignes électriques, perturbations des réseaux de transport, effondrement des toitures, chutes de branches…).

LES CONSIGNES DE SÉCURITÉ

- Protégez-vous des chutes et protégez les autres en dégageant la neige, en salant les trottoirs (évitez de stocker la neige dans les avaloirs et fossés pour ne pas gêner l'écoulement des eaux lors du redoux).
- Évitez de circuler ; en cas d'obligation de déplacement, munissez-vous d'équipements spéciaux.
- Ne touchez pas aux fils électriques tombés à terre.
- Écoutez la radio et respectez les consignes des autorités.

DANS TOUS LES CAS, RESPECTEZ LES CONSIGNES DE SÉCURITÉ DIFFUSÉES PAR LES AUTORITÉS.

LE RISQUE
RUPTURE DE BARRAGE

Un barrage est un ouvrage construit pour barrer le lit d'un cours d'eau, afin de retenir d'importants volumes d'eau nécessaires à l'adduction d'eau potable, comme aux besoins d'irrigation. La rupture de barrage correspond à la libération plus ou moins brutale de ces volumes d'eau consécutivement à la rupture partielle ou totale de l'ouvrage. La rupture entraîne la formation d'une onde de submersion qui se propage rapidement vers l'aval avec pour conséquence une élévation brutale du niveau de l'eau et des inondations rapides.

Pour certains ouvrages, un Plan Particulier d'Intervention (PPI) définit les modalités d'information, d'alerte et d'évacuation des populations situées à l'aval. Ce Plan est déclenché à la suite d'une information de la Préfecture ou des Services de Secours. Renseignez-vous auprès de votre mairie pour connaître les modalités d'alerte et de mise en sécurité.

LES CONSIGNES DE SÉCURITÉ

- Gagnez le plus rapidement possible un point haut sans traverser la rivière.
- Rejoignez le point de regroupement le plus proche en suivant les indications de la mairie.
- N'utilisez pas votre véhicule pour évacuer la zone.
- Écoutez la radio. Respectez les consignes des autorités.
- N'allez pas chercher vos enfants à l'école pour ne pas les exposer.
- Ne téléphonez pas, libérez les lignes pour les secours.

LES SECTEURS EXPOSÉS

Barrage de Sainte Cécile d'Andorge

LE RISQUE MOUVEMENT DE TERRAIN

Le risque mouvement de terrain est consécutif à un **ensemble de déplacements, plus ou moins brutaux, du sol ou du sous-sol, d'origine naturelle ou anthropique.** On en distingue plusieurs types : glissement de terrain, chutes de blocs, érosion du littoral, effondrement, coulée de boue, retrait-gonflement des argiles.

Ce risque peut être déclenché ou amplifié en cas de fortes précipitations ou de succession de périodes de gel/dégel.

LES CONSIGNES DE SÉCURITÉ

- Quittez rapidement les bâtiments.
- Gagnez un point haut pour vous mettre hors de portée du danger.
- Fuyez latéralement pour sortir le plus vite possible de l'axe de la coulée.

LES SECTEURS EXPOSÉS

Les constructions sur pentes et en bordure de dénivelés.
Érosion de berges.

LE RISQUE SISMIQUE

Un séisme, ou tremblement de terre, est une **secousse du sol due aux mouvements des plaques tectoniques**.

Selon leur intensité et leur durée, les séismes peuvent causer **des dégâts importants et mettre en danger des vies** ainsi que générer des pertes économiques et des difficultés de communication.

LES CONSIGNES DE SÉCURITÉ

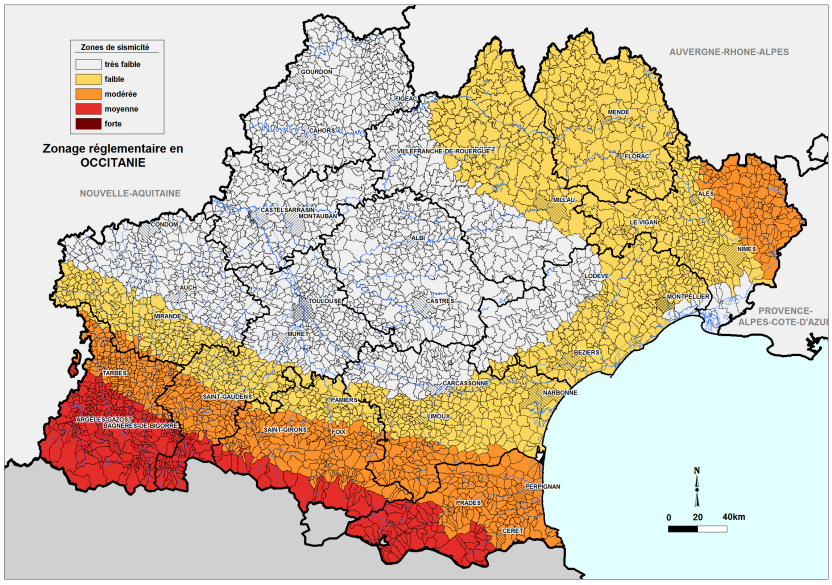

- **Abritez-vous** loin des fenêtres.
- Après la secousse, **coupez les réseaux, ne fumez pas.**
- À l'extérieur, éloignez-vous des constructions, lignes électriques.
- Dès que vous le pouvez, **rejoignez un point de rassemblement.**

DANS TOUS LES CAS, RESPECTEZ LES CONSIGNES DE SÉCURITÉ DIFFUSÉES PAR LES AUTORITÉS.

LE RISQUE TRANSPORT DE MARCHANDISES DANGEREUSES

Le risque T.M.D. est consécutif à un accident impliquant un **transport de marchandises dangereuses par voie routière, ferroviaire, fluviale ou canalisations** (gazoduc, oléoduc, pipeline, etc.). Il peut avoir des conséquences graves pour la population, les biens et/ou l'environnement liées aux phénomènes induits : explosion, incendie, dégagement de nuage toxique, voire la combinaison de ces phénomènes.

LES CONSIGNES DE SÉCURITÉ

Confinez-vous rapidement dans le bâtiment le plus proche.

Ne fumez pas. Évitez les gestes pouvant provoquer une flamme ou une étincelle.

LES SECTEURS EXPOSÉS

Les secteurs à proximité des grands axes RD 982, 936 et RD 18 principalement.
Conduite de transport de gaz axe ouest-est au nord de la RD18 et le long de la RD226



LE RISQUE INDUSTRIEL

Un risque industriel majeur est un accident se produisant sur un site industriel impliquant des produits et/ou des procédés dangereux pouvant entrainer des conséquences immédiates graves pour le personnel, les populations avoisinantes, les biens et/ou l'environnement. Il se manifeste principalement par des risques d'incendie, d'explosion et/ou de pollution et de dispersion de substances toxiques dans l'air, l'eau ou le sol. Les sites SEVESO sont les plus à risque car ils stockent ou accueillent les volumes de matières les plus importants.

LES CONSIGNES DE SÉCURITÉ

Rentrez rapidement dans le bâtiment le plus proche.

Disposez d'un poste de radio à piles (Radio France, France Info...).

Fermez et calfeutrez portes, fenêtres et ventilations.

N'allez pas chercher vos enfants à l'école, les mesures de sécurisation ont été prises.

Fermez les arrivées de gaz et d'électricité.

Ne fumez pas.

LES SECTEURS EXPOSÉS

CELLIER DES TROIS TOURS

Installation non SEVESO manipulant des substances et mélanges pouvant être dangereux

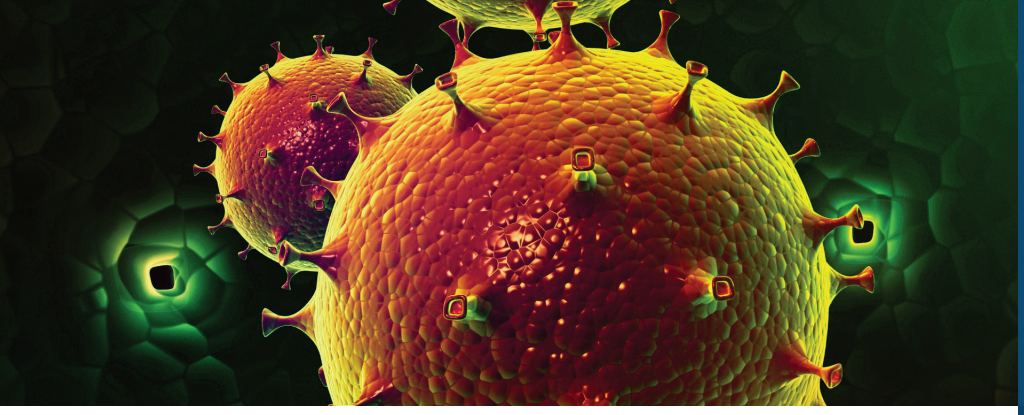

LE RISQUE **PANDÉMIE**

Le risque pandémie désigne la propagation soudaine et rapide d'une maladie pouvant se répandre à grande échelle en contaminant l'homme.

Il peut avoir des conséquences graves sur la population, pouvant toucher des millions de personnes quand celles-ci ne sont pas immunisées ou quand la médecine ne dispose d'aucun médicament pour traiter les malades (exemple du COVID 19).

LES CONSIGNES DE SÉCURITÉ

- **Respectez les mesures d'hygiène** recommandées (lavage régulier des mains, port du masque dans les lieux publics, distanciation physique etc.).
- **Évitez les contacts** avec les personnes malades et/ou les animaux infectés. Si vous êtes/ou avez été en contact avec une personne malade, isolez-vous et faîtes vous tester.
- **Faites-vous vacciner** contre le virus pandémique dès lors qu'une campagne de vaccination est spécifiquement organisée.
- En cas de symptômes caractéristiques de la maladie, **appelez votre médecin traitant ou le 15.**

DANS TOUS LES CAS, RESPECTEZ LES CONSIGNES DE SÉCURITÉ DIFFUSÉES PAR LES AUTORITÉS.

LE RISQUE **CANICULE**

Le risque canicule survient lorsque les températures journalières (**diurnes et nocturnes**) atteignent, durant plusieurs jours, des valeurs nettement supérieures **aux normales saisonnières du département concerné**. Il s'accompagne souvent d'autres phénomènes dangereux : sécheresse et appauvrissement de la ressource en eau, augmentation du risque d'incendie, pollution atmosphérique, etc.

Ces périodes de canicule ont des **conséquences graves pour les personnes fragilisées** (coup de chaleur, déshydratation, troubles respiratoires,...) pour les **biens et la vie quotidienne** (fissuration des façades des habitations, pollution des zones urbanisées...).

LES CONSIGNES DE SÉCURITÉ

- Hydratez-vous en buvant de l'eau régulièrement (ne consommez pas d'alcool).
- Restez à votre domicile dans les pièces les plus fraîches. Fermez les volets le jour.
- Évitez les efforts physiques et les sorties aux heures les plus chaudes.
- Donnez et prenez des nouvelles de votre entourage.
- Écoutez la radio et respectez les consignes des autorités.

DANS TOUS LES CAS, RESPECTEZ LES CONSIGNES DE SÉCURITÉ DIFFUSÉES PAR LES AUTORITÉS.

LE RISQUE GRAND FROID

Le risque de Grand Froid est lié à la survenue de températures atteignant des **valeurs nettement inférieures aux normales saisonnières du département concerné et s'étalant sur plusieurs jours.** Il s'accompagne souvent d'autres phénomènes météorologiques dangereux : formation de verglas et de glace, chutes de neige, pollution atmosphérique etc.

Ces périodes de Grand Froid ont des **conséquences graves pour les personnes fragilisées** (hypothermie, aggravation des pathologies et des maladies infectieuses, intoxication par le monoxyde de carbone,...), **les biens et la vie quotidienne** (gel des réseaux électrique, des conduites d'alimentation, coupure de la circulation ferroviaire, aérienne, etc.).

LES CONSIGNES DE SÉCURITÉ

- Protégez vos canalisations et compteur d'eau.
- Évitez de vous déplacer.
- Limitez les efforts physiques et les activités à l'extérieur.
- Écoutez la radio et respectez les consignes des autorités.
- Donnez et prenez des nouvelles de votre entourage.
- Si vous remarquez une personne en difficulté dans la rue, composez le 115 (n° d'urgence).

DANS TOUS LES CAS, RESPECTEZ LES CONSIGNES DE SÉCURITÉ DIFFUSÉES PAR LES AUTORITÉS.

LE RISQUE RADON

Risque lié à la radioactivité d'origine naturelle présente dans la croûte terrestre, pouvant entrainer un risque sur la santé des personnes exposées.

Pour connaître l'exposition de votre habitation, vous devez réaliser un dépistage à l'aide d'un appareil adapté, agrée par l'autorité de sureté nucléaire.

Veuillez-vous renseigner auprès des autorités communales pour en savoir plus sur votre exposition au radon.

VOUS POUVEZ VOUS RAPPROCHER D'UN ORGANISME AGRÉÉ PAR L'AUTORITÉ DE SÛRETÉ NUCLÉAIRE (ASN) POUR RÉALISER LES MESURES.

EN CAS DE CONCENTRATION DE RADON ÉLEVÉE

(supérieure à 300 Bq/m-3), veillez à :

- Renforcer l'étanchéité de votre habitation.
- Ventiler régulièrement vos pièces à vivre.
- Vérifier votre système de chauffage.
- Prévenez les autorités.

Pour plus d'information, consultez le site de l'Institut de Radioprotection et de Sûreté Nucléaire : **www.irsn.fr**

Important : Vérifier régulièrement l'efficacité des mesures de réduction entreprises

DANS TOUS LES CAS, RESPECTEZ LES CONSIGNES DE SÉCURITÉ DIFFUSÉES PAR LES AUTORITÉS.



LE RISQUE **SÉCHERESSE**

Le risque de sécheresse est lié au **manque de précipitations et/ou à des prélèvements excessifs** ou inadaptés de l'eau disponible. La sécheresse existe en toute saison, toutefois elle peut être accentuée par les fortes températures. Ce phénomène peut avoir des conséquences sur la ressource en eau. Il peut en résulter des **restrictions d'usage** pour préserver la ressource pour les usages quotidiens et professionnels.

Des **phénomènes** peuvent être **associés** à un épisode de sécheresse : canicule, retrait gonflement des argiles, appauvrissement de la nappe phréatique, déficit des ressources en eau, baisse des niveaux des cours d'eau, barrages et retenues d'eau, risque d'incendie, pollution atmosphérique en cas d'absence de vent.

PRÉVENIR LA SÉCHERESSE

Les bons gestes pour économiser l'eau :

- Réparez toute fuite d'eau sans tarder.
- Privilégiez les douches aux bains.
- Installez des équipements sanitaires économes en eau.

Respectez l'**arrêté préfectoral de restriction de l'usage de l'eau** en vigueur dans votre département (limiter ou stopper l'arrosage des jardins et/ou pelouse, ne pas laver sa voiture, ne pas remplir sa piscine....).

NOTES PERSONNELLES

LES NIVEAUX DE SÉCURITÉ PREDICT

PARTICULIER
Chaque citoyen doit être acteur de sa propre mise en sécurité.

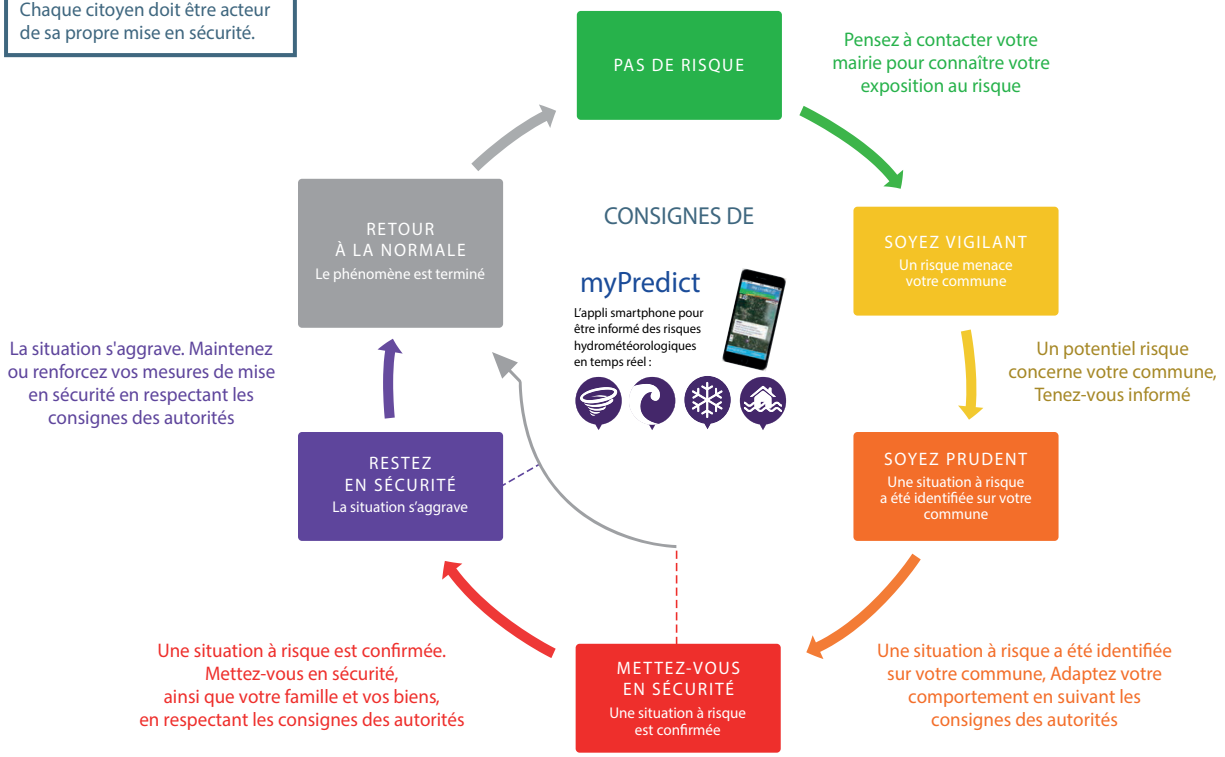

J'AGIS POUR MA SECURITE

CONSTITUEZ **VOTRE KIT DE SÉCURITÉ**

- Radio à piles
- Bougies ou lampes de poche
- Nourriture et eau potable
- Médicaments
- Vêtements

LE PLAN INDIVIDUEL **DE MISE EN SURETE**

Le Plan Individuel de Mise en Sureté (PIMS) destiné aux personnes vivant sous le même toit afin de leur permettre de se préparer aux situations de crise :

Document téléchargeable
https://www.georisques.gouv.fr/me-preparer-me-proteger/mon-plan-familial-de-mise-en-surete

LES DEMARCHES D'INDEMNISATION

1. **Contactez votre assurance**
2. **Prenez des photos de votre sinistre**
3. **Ne jetez rien jusqu'à l'expertise**
4. **Déclarez le sinistre** (en recommandé, dans les 10 jours suivant le classement CATNAT)