




Carte élaborée par Cereg le 14/01/2025 | Source : fonds IGN - Cadastre.gouv.fr etc.

LEGENDE :

Hauteurs d'eau (m)

 > 0.5 m (Hauteur d'eau forte)

 0.01 m à 0.50 m (Hauteur d'eau Modérée)

 Emprise du modèle 2D

