






Carte élaborée par Cereg le 14/01/2025 | Source : fonds IGN - Cadastre.gouv.fr etc.

LEGENDE :

Vitesse d'écoulement (m/s) :

 0.01 m/s à 0.50 m/s (vitesse d'écoulement modérée)

 > 0.50 m/s (Vitesse d'écoulement forte)

 Emprise du modèle 2D

