


Cartographie des incidences sur les hauteurs d'eau en situation exondée pour la pluie de période de retour 100 ans




Carte élaborée par Cereg le 14/01/2025 | Source : fonds IGN - Cadastre.gouv.fr etc.


LEGENDE :


 Emprise du projet


 Emprise du modèle 2D


Incidence (m)


 < -1.0 m


 -1.0 m à -0.5 m


 -0.5 m à -0.25 m


 -0.25 m à -0.1 m


 -0.1 m à -0.05 m


 -0.05 m à -0.01 m

 0.01 m à 0.05 m

 0.05 m à 0.1 m

 0.1 m à 0.25 m

 0.25 m à 0.5 m

 0.5 m à 1.0 m

 >1.0 m

